MASSNAHMEN (RECHTSVERBINDLICHE VERBALFESTLEGUNGEN)

Bauliche Maßnahmen

Wintergärten sind erdgeschoßig mit einer Tiefe bis max. 3 m, bei den darüberliegenden Geschoßen bis max. 2 m außerhalb der Baufluchtlinien, nicht jedoch im gesetzlichen Seitenabstand (Bauwich) zulässig.

Die Tiefgaragenein(aus)fahrten und -rampen sind einzuhausen und schallabsorbierend zu verkleiden. Die Einhausung ist zu begrünen.

Werbeanlagen und Werbeeinrichtungen bis max. 2 m² Werbefläche pro Einzelanlage, insgesamt bis max. 4 m² Gesamtwerbefläche pro Geschäfts-/Büroeinheit am ggst. Standort zulässig.

Begrünung

Die Dachflächen unterirdischer baulicher Anlagen sind zu begrünen. Die oberste Schicht des Dachaufbaues ist als Vegetationsschicht mit einer Mindeststärke von 50 cm und organischen Pflanzen auf mindestens 80 % der Fläche verteilt auszuführen.

Niveauunterschiede zwischen der begrünten Dachfläche unterirdischer baulicher Anlagen und den angrenzenden Freiflächen sind mit einer durchgehenden Vegetationsschicht auf eigenem Bauplatz abzuböschen und mit organischen Pflanzen zu begrünen (ausgenommen Zu- und Abfahrten, Belüftungen und sonstige technische Einrichtungen).

Bei Neu- und/oder Zubauten von Hauptgebäuden, deren verbaute Fläche 250 m² übersteigt, sowie bei Nebengebäuden mit einer verbauten Fläche über 100 m² sind Dachflächen bei einer Neigung bis 20 Grad, ausgenommen Schutzdächer, zu begrünen, es sei denn, der verbleibende Anteil der Grünflächen an der Bauplatzfläche beträgt zumindest 0,6.
Unter Grünflächen sind Rasenflächen, bepflanzte Flächen und Kinderspielplätze zu verstehen. Erschließungswege, Wäscheplätze sowie oberirdische Abstellplätze mit wasserdurchlässigem Aufbau und begrünte Fassadenflächen können als Ausgleichsflächen herangezogen werden.

Unter Dachbegrünung ist eine Dachausführung zu verstehen, welche als oberste Schicht des Dachaufbaues eine Vegetationsschicht mit einer Mindeststärke von 15 cm und organische Pflanzen auf mindestens 80 % der Fläche verteilt aufweist.

Mit einer Grünfläche auszubilden sowie mit Bäumen und/oder Sträuchern sind zu bepflanzen:
- der von einer Bebauung freibleibende Bereich zwischen Straßenfluchtlinie und vorderer Baufluchtlinie
- die Bereiche entlang fensterloser Außenmauern
Ausgenommen von diesem Bepflanzungsgebot sind Brandmauern, Zufahrten, Zugänge, befestigte Vorplätze u.Ä. .
Im von einer Bebauung freibleibenden Bereich zwischen Straßenfluchtlinie und vorderer Baufluchtlinie gilt dies jedoch nur bis zu einem Ausmaß von 50 % der Fläche.
Rasenmulden, die für die Versickerung von Niederschlagswasser notwendig sind, dürfen nicht für die Bepflanzungen mit Bäumen und Sträuchern herangezogen werden.

Ruhender Verkehr

Die oberirdischen Kfz-Abstellplätze sind so zu gestalten, dass nach jedem 5. Kfz-Abstellplatz ein Baum mit einem erreichbaren Mindestkronendurchmesser im ausgewachsenen Zustand von mindestens 8 m, der bei Pflanzung zumindest einen Stammumfang von 18-20 cm in 1 m Höhe aufweist, auf einer Pflanzfläche mit einer Mindestbreite von 1,25 m und einer Mindestlänge von 3,0 m zu pflanzen ist.
Die jeweiligen Endbereiche der oberirdischen Kfz-Abstellplätze sind einzugrünen und mit Bäumen und/oder Sträuchern zu bepflanzen.
Die oberirdischen Kfz-Abstellplätze sind mit einer kleinteilig gegliederten Oberfläche (z.B. Pflasterungen, Betonsteinen u.Ä.) herzustellen. Eine Ausbildung der oberirdischen Kfz-Abstellplätze als Schotterfläche ist jedoch nicht zulässig.
Eine Versickerung der auf den Kfz-Abstellplätzen anfallenden Niederschlagswässer über Schotterflächen bzw. punktuell über Sickerschächte ist nicht zulässig.
Rasenmulden, die für die Versickerung von Niederschlagswasser notwendig sind, dürfen nicht für die Bepflanzungen mit Bäumen und Sträuchern herangezogen werden.

Lärmschutz

Bei Zubauten mit Auswirkungen auf die Situierung von Aufenthaltsräumen und bei Neubauten sind im gesamten Planungsgebiet Schlafräume so anzuordnen, dass vor dem Fenster ein Beurteilungspegel LAr von 50 dB zur Nachtzeit nicht überschritten wird.
Im Bauverfahren ist der Behörde mit dem Ansuchen um Baubewilligung der schalltechnische Nachweis über die Einhaltung dieses Beurteilungspegels zu erbringen.

Im gesamten Planungsgebiet ist der ausreichende bauliche Schallschutz der Außenbauteile von Aufenthaltsräumen bei der Errichtung von Zubauten mit Auswirkungen auf die Situierung von Aufenthaltsräumen und bei der Errichtung von Neubauten durch die Vorlage eines schalltechnischen Projektes im Zuge des Ansuchens um Baubewilligung nachzuweisen

Aufenthaltsräume müssen im gesamten Planungsgebiet mit einer technischen Lüftungsmöglichkeit ausgestattet sein.

Maßgebliche Freiräume (insbesondere Spielplätze, Sitzbereiche, Terrassen, etc.) sind so zu situieren, dass ein Beurteilungspegel LAr von 55 dB zur Tagzeit nicht überschritten wird.

Wichtige Hinweise und Erläuterungen:

L A,r Der Beurteilungspegel der Verkehrsgeräusche (Straße, Schiene) ist der auf die Bezugszeit (Tag oder Nacht) bezogene A-bewertete energieäquivalente Dauerschallpegel (bei Schienenverkehr - ohne Verschub - ist dieser mit einem Abzug von 5 dB, dem sog. Schienenbonus, zu versehen).

HINWEISE

Die Wasserver- und -entsorgung erfolgt über das städtische Kanal- und Wassernetz. Die Energieversorgung erfolgt über das öffentliche Elektrizitäts-, Gas- bzw. Fernwärmenetz.

VERBINDLICHE RICHTLINIE FÜR DEN DACHRAUM- UND DACHGESCHOSSAUSBAU

Mansarddach unzulässig.
Empore nur bis 50% der theoretisch möglichen Emporenebene zulässig.

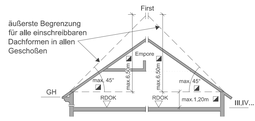

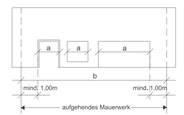

$\geq a \leq b/2$

Die Überschreitung dieser Festlegungen bei genehmigten Dachneigungen, Übermauerungen und Firsthöhen ist zulässig. Im Erweiterungsfall kann die bestehende Dachneigung, Übermauerung und Firsthöhe fortgeführt werden.

ZUSÄTZLICH ZUR GESAMTGESCHOSSZAHL BZW. HAUPTGESIMSHÖHE IST EIN ZURÜCKGESETZTES GESCHOSS GEMÄSS BILD ZULÄSSIG.

Bei Zubauten von Stiegenhäusern und Aufzügen ist das Überschreiten der äußeren Begrenzung im unbedingt erforderlichen bautechnischen Ausmaß zulässig.

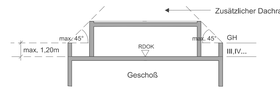

GESAMTGESCHOSSZAHL

Erscheinungsbild im geneigten Gelände

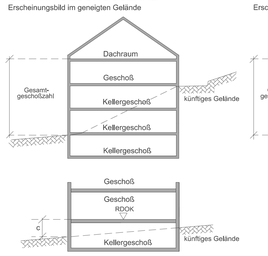

Erscheinungsbild im ebenen Gelände

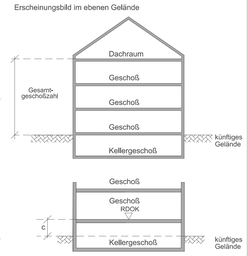

Ein Kellergeschoß ist nur dann nicht zur Gesamtgeschoßzahl hinzuzurechnen, wenn allseitig der Abstand c ≤ 1,5m ist (ausgenommen Zugang und Zufahrt im bautechnisch notwendigen Ausmaß).

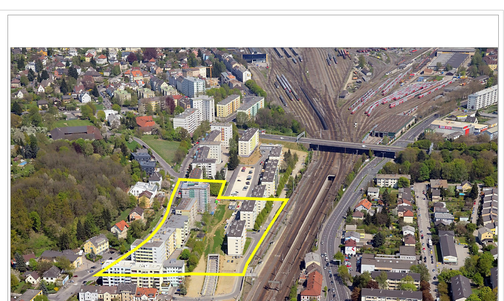

BPI 09-070-01-01

Der gelbe Linienzug stellt eine ungefähre Situation des Planungsgebietes dar. Die rechtsverbindliche Umgrenzung erfolgt ausschließlich durch den im BPl festgelegten Linienzug.

Datum: 19.04.2011
Freigabe: Stadtplanung Linz / P.H-Recht/2011
Rechte: Luftbilder sind urheberrechtlich geschützt. Copyright Stadtplanung Linz - P.H.
Eine Weitergabe oder Veräußerung der Luftbilder an Dritte wird untersagt (Urheberrechtsgesetz).

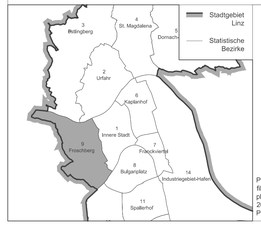



Pfad: h:\bebauung\bpl\090700101\bpl.dwg
file: 2.42 MB, umpla69, 2015-03-31 08:15
plot: dwf6 eplot.pc3, workpreis papierformat (594.02 x 1050.04 mm), 2016-02-16
Plangröße: 0.62 m² Kosten: 4.07 €

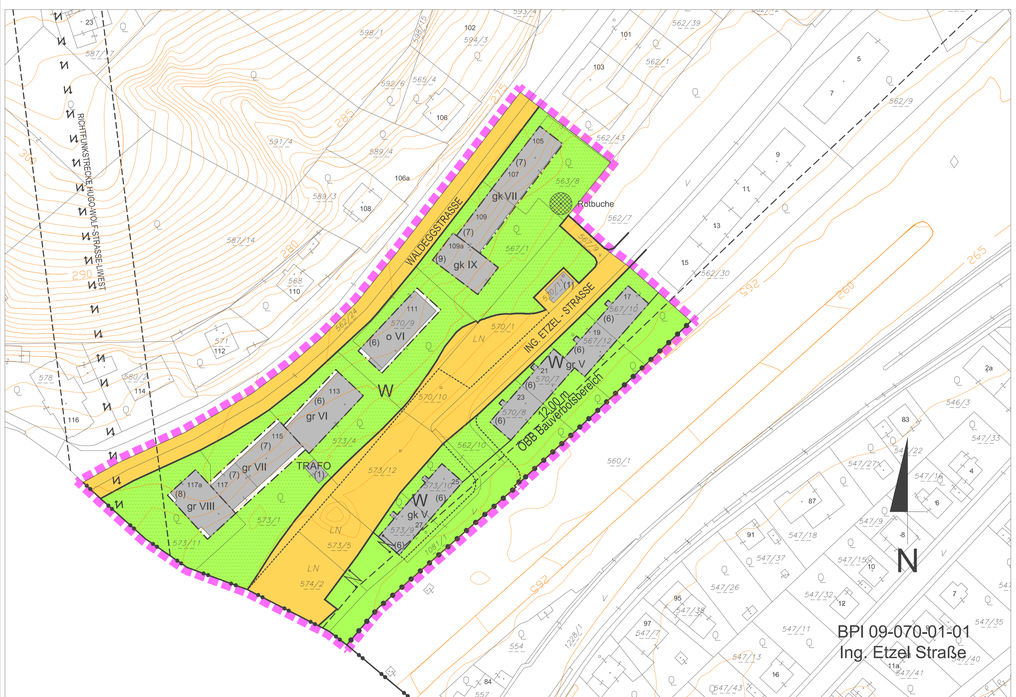

ERSICHTLICHMACHUNG GEOGENES BAUGRUNDRISIKO

Geogene Risikozone - Risikotyp A
Geogenes Baugrundrisiko - Sachverständigennachweis der Bebaubarkeit des Grundstücks durch Antragsteller im Bauplatz- und/oder Baubewilligungsverfahren zu erbringen

Grenze des Planungsgebietes

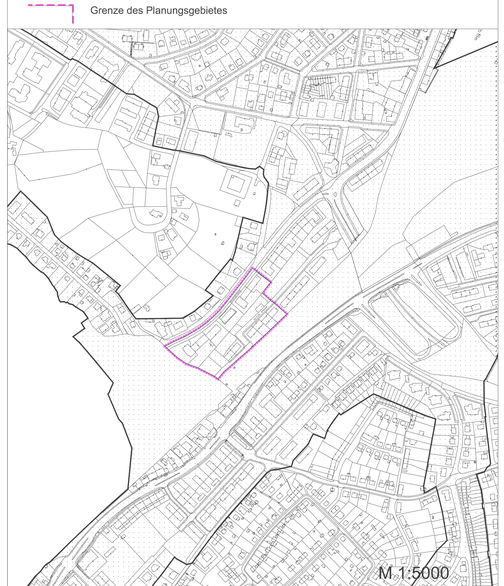

LEGENDE

D	Dorfgebiet
WR	reines Wohngebiet
W	Wohngebiet
WF1	Wohngebiet für mehrgeschoßig förderbare Wohnbauten
WF2	Wohngebiet für Gebäude in verdichteter Flachbauweise
M	gemischtes Baugebiet
MB	eingeschränktes gemischtes Baugebiet Gemischtes Baugebiet mit betrieblicher Nutzung unter Ausschluss betriebsfremder Wohnnutzung
B	Betriebsbaugebiet
I	Industriegebiet
K	Kerngebiet
GL GVF 1500 m²	Gebiet für Geschäftsbauten mit Angabe der max. Gesamtverkaufsfläche (GVF) GL mit überwiegend Lebens- und Genussmittel GM mit gemischtem Warensegment GF ohne Lebens- und Genussmittel (Fachmärkte)
G_1 300 m²	Gebiet für Geschäftsbauten mit einer Gesamtverkaufsfläche über 300m² und maximal 1.500m² 1 mit überwiegend Lebens- und Genussmittel 2 mit gemischtem Warenangebot 3 ohne Lebens- und Genussmittel (Fachmärkte) kT keine fossilen Treibstoffe
G_2 1500 m²	Gebiet für Geschäftsbauten auf Grundlage eines Raumordnungsprogramms mit mehr als 1.500m² Gesamtverkaufsfläche 1 mit überwiegend Lebens- und Genussmittel 2 mit gemischtem Warenangebot 3 ohne Lebens- und Genussmittel (Fachmärkte) 4 Bau-, Heimwerker- und Gartenfachmarkt
SO	Sondergebiet des Baulandes mit Angabe der Zweckbestimmung
GR	Grünland
L	Landefläche
o	offene Bauweise
gk	gekuppelte Bauweise
gr	Gruppenbauweise
g	geschlossene Bauweise
(s)o	Sonderform der offenen Bauweise (Objekte können einseitig direkt an der Nachbargrundgrenze situiert werden)
(s)gk	Sonderbauweise mit selbstständigen Hauptbaukörpern in gekuppelter Form
(s)gr	Sonderbauweise mit selbstständigen Hauptbaukörpern in Gruppen (Tiefgarage unter mehreren Hauptbaukörpern zulässig)
(s)g	Sonderform der geschlossenen Bauweise (Bebauung straßenseitig fortlaufend von Nachbargrundgrenze zu Nachbargrundgrenze bzw. bis zur ausgewiesenen Baufluchtlinie)
(1),(2)	Gesamtgeschoßzahl bei bestehenden Bauten und Anlagen
III,IV ...	Gesamtgeschoßzahl als Höchstgrenze
(IV)	zwingende Gesamtgeschoßzahl
III-IV	Gesamtgeschoßzahl Mindest- und Höchstgrenze
GH	Hauptgesimshöhe als Höchstgrenze
FH	Firsthöhe als Höchstgrenze
GA	Gehsteiganschnitt
m.ü.A.	Höhenangabe - Meter über Adria
RDOK	Rohdeckenoberkante
17,48a	Hausnummer
0,5	Geschoßflächenzahl als Höchstgrenze
50	Grundflächenzahl in Prozent als Höchstgrenze
2,0	Baumassenzahl als Höchstgrenze
GGF ... m²	max. Gesamtgeschoßfläche (m²)
G	oberirdische Garage
A	Abstellplatz
DRU	Dachraumausbau unzulässig
DGU	Dachgeschoßausbau unzulässig
ZGU	zurückgesetztes Geschoß unzulässig

	Straßenfluchtlinie
	Grenzlinie
	Baufluchtlinie
	anbauverbindliche Straßenfluchtlinie
	anbauverbindliche Baufluchtlinie
	Kanalverlauf mit Einstiegschächten und Schutzbereich
	Grenze des Wasserschutzgebietes
	Zu- und Ausfahrtsverbot - ausgenommen Einsatzfahrzeuge
	aufzulassende Straßenfluchtlinie
	Grenze des Stadtgebietes
	zulässige Bauplatzgrenze (Lage unverbindlich)
	aufzulassende Grundstücksgrenze
	Gemeinsamer Bauplatz- Zu- und Abschreibung von Grundstücken zulässig, außer wenn dadurch nicht selbstständig bebaubare Grundstücksflächen entstehen
GH = .. m	Höhenangabe GH im Bezugspunkt gilt bis zur Pfeilspitze
GH = .. m	Bezugspunkt für Höhenangabe GH, wenn kein Bezugspunkt angegeben gilt Höhenangabe GH allseits
	Höhenschichtlinien
(3)	Altbestand (Gesamtgeschoßzahl)
A	Abbruch, bei Neubau eines Hauptgebäudes, Zubau zum bestehenden Hauptgebäude oder Errichtung eines Nebengebäudes abzutragen - nur Abbruch, Sanierung, Instandsetzung zulässig
(3)	Altbestand, bei Neubau eines Hauptgebäudes abzutragen - Zubauten unzulässig
	oberirdische Abstellplätze, oberirdische Garagen und oberirdische überdachte bauliche Anlagen für Kfz unzulässig, ausgenommen eingehauste Tiefgaragenzu- und Abfahrten
	Versiegelungen, Baumaßnahmen und unterirdische Einbauten unzulässig, ausgenommen Abbruch und infrastrukturelle Maßnahmen
	Befestigter Durchgang, Durchfahrt für den Gemeingebrauch
RW / FW	Radweg, Fußweg
	Gefahrenzone Wald - beschränkte gutachtensabhängige Bebaubarkeit
(D)	Denkmalschutz
	öffentliche Verkehrsfläche
	nicht mit Hauptgebäuden bebaubarer Teil des Bauplatzes

Baum Baumgruppe Strauchgruppe

zu pflanzen

zu erhalten (besonders erhaltenswert)

BEBAUUNGSPLAN STADT LINZ

FROSCHBERG	ÄNDERUNG
09 - 070 - 01 - 01	Ing. Etzel Straße
Stat. Bezirk / Baublock / Stammplan / Änderung	
begrenzt durch den Linienzug	in teilweiser Abänderung des BPl M 08-13-01-00
KG: Waldegg	M 1:1000 Fläche 22.763 m²

ÖFFENTLICHE AUFLAGE

Auflage	von	bis

RUNDSIEGEL BÜRGERMEISTER

GENEHMIGUNG
DER OÖ. LANDESREGIERUNG

RUNDSIEGEL BÜRGERMEISTER

VERORDNUNGSPRÜFUNG
DURCH DAS AMT DER OÖ. LANDESREGIERUNG

BESCHLUSS
DES GEMEINDERATES

Zahl	F9
Datum	3.12.2015

RUNDSIEGEL BÜRGERMEISTER

KUNDMACHUNG

Kundmachung	vom	8.2.2016, Amtsblatt Nr. 3
Anschlag	am	8.2.2016
Abnahme	am	24.2.2016
Rechtswirksam	ab	9.2.2016

RUNDSIEGEL BÜRGERMEISTER

PLANVERFASSER

Bearbeiter Wurm eh.

Abteilungsleiter Bebauungsplanung
OBR D.I. Lueger eh.

Leiter Stadtplanung Linz
SR D.I. Albrecht eh.

MAGISTRAT DER LANDESHAUPTSTADT LINZ
STADTPLANUNG LINZ

gezeichnet	Jakubek - Vrljanovic	am 21.11.2014
geändert	Jakubek - Vrljanovic	am 23.02.2015