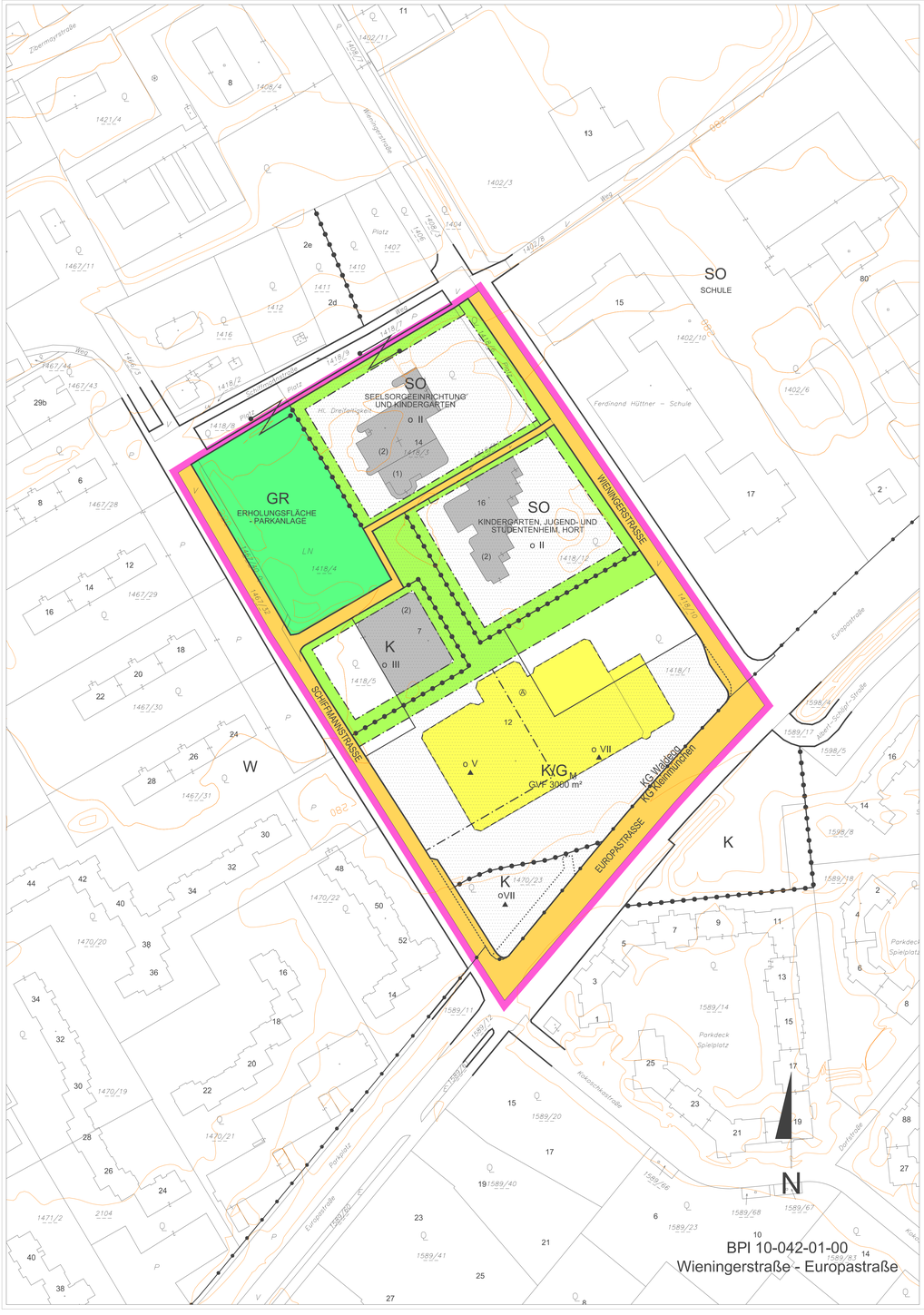

MASSNAHMEN (RECHTSVERBINDLICHE VERBALFESTLEGUNGEN)

Bauliche Maßnahmen

Die Ladezonen, Ein- und Ausfahrten sowie Rampen von unterirdischen Garagen sind einzuhausen und schallabsorbierend zu verkleiden. Die Einhausung ist zu begrünen. Ein- und Ausfahrten, die aus schallschutztechnischen Gründen einzuhausen sind, sind außerhalb der Baufluchtlinie zulässig und verringern nicht das maximal zulässige Ausmaß der mit Nebengebäuden und Schutzdächern bebaubaren Fläche.

Oberirdische Garagen und oberirdische überdachte bauliche Anlagen für Kfz sind außerhalb der Baufluchtlinien mindestens 5 m von der Straßenfluchtlinie abzurücken, Ausgenommen davon sind die Parz. 1418/1 und 1470/23.

▲ ZGU ab Erreichen der max. zulässigen Gesamtgeschoßzahl. Nur Flachdach zulässig.
Zusätzlich zur Gesamtgeschoßzahl nur Aufbauten im Ausmaß von max. 20 % der Dachfläche ohne Wohnnutzung zulässig.

Innerhalb eines Abstandes von 3 m zu den Bauplatz- oder Nachbargrundgrenzen ist die Errichtung von über dem zukünftigen Gelände liegenden, allseits umschlossenen oder überwiegend raumbildenden Erweiterungen des Hauptbaukörpers unzulässig. Ausgenommen davon sind Aufzüge (bei Bestandsbauten), Erker und unterirdische Garagen.

Begrünung

Die Dachflächen unterirdischer baulicher Anlagen sind zu begrünen. Die oberste Schicht des Dachaufbaues ist als Vegetationsschicht mit einer Mindeststärke von 50 cm und organischen Pflanzen auf mindestens 80 % der Fläche verteilt auszuführen. Ausgenommen davon sind die Parz. 1418/1 und 1470/23.

Die begrünte Dachfläche unterirdischer baulicher Anlagen ist dem angrenzenden Grundstücksniveau anzugleichen (max. 0,5 m Niveauunterschied),

Bei Neu- und/oder Zubauten von Hauptgebäuden, deren verbaute Fläche 500 m² übersteigt, sowie bei Nebengebäuden mit einer verbauten Fläche über 100 m² sind Dachflächen bei einer Neigung bis 20 Grad, ausgenommen Schutzdächer und Terrassen vor zurückgesetzten Geschoßen, zu begrünen, es sei denn, der verbleibende Anteil der Grünflächen an der Bauplatzfläche beträgt zumindest 0,6.
Unter Grünflächen sind Rasenflächen, bepflanzte Flächen und Kinderspielplätze zu verstehen, Erschließungswege, Wäscheplätze sowie oberirdische Abstellplätze mit wasserdurchlässigem Aufbau und begrünte Fassadenflächen können als Ausgleichsflächen herangezogen werden.

Unter Dachbegrünung ist eine Dachausführung zu verstehen, welche als oberste Schicht des Dachaufbaues eine Vegetationsschicht mit einer Mindeststärke von 15 cm und organische Pflanzen auf mindestens 80 % der Fläche verteilt aufweist.

Mit einer Grünfläche auszubilden sowie mit Bäumen und/oder Sträuchern sind mit Ausnahme der Parzellen 1418/1 und 1470/23 zu bepflanzen:
- der von einer Bebauung freibleibende Bereich zwischen Straßenfluchtlinie und vorderer Baufluchtlinie sowie der 5 m-Bereich entlang der Straßenfluchtlinie
- die Bereiche entlang der seitlichen und rückwärtigen Bauplatzgrenzen
- die Bereiche entlang fensterloser Außenmauern

Ausgenommen von diesem Bepflanzungsgebot sind Brandwände, Zufahrten, Zugänge, befestigte Vorplätze u.Ä.
Im 5 m-Bereich entlang der Straßenfluchtlinie sowie im von einer Bebauung freibleibenden Bereich zwischen Straßenfluchtlinie und vorderer Baufluchtlinie gilt dies jedoch nur bis zu einem Ausmaß von 50 % der Fläche.
Rasenmulden, die für die Versickerung von Niederschlagswasser notwendig sind, dürfen nicht für die Bepflanzungen mit Bäumen und Sträuchern herangezogen werden.

Ruhender Verkehr

Die oberirdischen Kfz-Abstellplätze sind so zu gestalten, dass nach jedem 5. Kfz-Abstellplatz ein Baum mit einem erreichbaren Mindestkronendurchmesser im ausgewachsenen Zustand von mindestens 8 m, der bei Pflanzung zumindest einen Stammumfang von 18-20 cm in 1 m Höhe aufweist, auf einer Pflanzfläche mit einer Mindestbreite von 1,25 m und einer Mindestlänge von 3,0 m zu pflanzen ist.
Die jeweiligen Endbereiche der oberirdischen Kfz-Abstellplätze sind einzugrünen und mit Bäumen und/oder Sträuchern zu bepflanzen.
Die oberirdischen Kfz-Abstellplätze sind mit einer kleinteilig gegliederten Oberfläche (z.B. Pflasterungen, Betonsteinen u.Ä.) herzustellen. Eine Ausbildung der oberirdischen Kfz-Abstellplätze als Schotterfläche ist jedoch nicht zulässig.
Eine Versickerung der auf den Kfz-Abstellplätzen anfallenden Niederschlagswässer über Schotterflächen bzw. punktuell über Sickerschächte ist nicht zulässig.
Rasenmulden, die für die Versickerung von Niederschlagswasser notwendig sind, dürfen nicht für die Bepflanzungen mit Bäumen und Sträuchern herangezogen werden.

Eine Versickerung der auf den mit Kfz befahrbaren Flächen eines Bauplatzes anfallenden Niederschlagswässer über Schotterflächen bzw. punktuell über Sickerschächte ist nicht zulässig.

HINWEISE

Die Wasserver- und -entsorgung erfolgt über das städtische Kanal- und Wassernetz. Die Energieversorgung erfolgt über das öffentliche Elektrizitäts-, Gas- bzw. Fernwärmenetz.

Das Planungsgebiet liegt zur Gänze innerhalb der Schutzzone III (weiteres Einzugsgebiet) des Grundwasserwerkes Scharlinz.

Das Planungsgebiet liegt zur Gänze innerhalb der Kernzone des Grundwasserschongebietes Scharlinz.

ABGRENZUNG PLANUNGSGEBIET - RWS. BEBAUUNGSPLÄNE

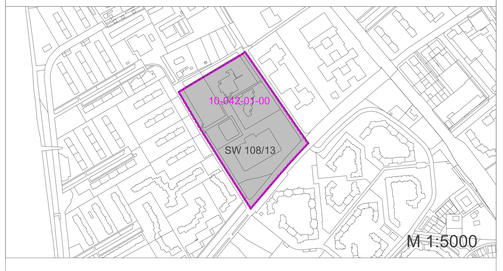

Grenze des Planungsgebietes

VERBINDLICHE RICHTLINIE FÜR DEN DACHRAUM- UND DACHGESCHOSSAUSBAU

Mansarddach unzulässig.
Empore nur bis 50% der theoretisch möglichen Emporenebene zulässig.

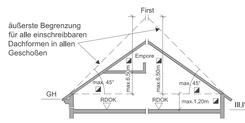

◪ Die Überschreitung dieser Festlegungen bei genehmigten Dachneigungen, Übermauerungen und Firsthöhen ist zulässig. Im Erweiterungsfall kann die bestehende Dachneigung, Übermauerung und Firsthöhe fortgeführt werden.

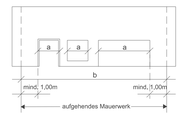

$\geq a \leq b/2$

ZUSÄTZLICH ZUR GESAMTGESCHOSSZAHL BZW. HAUPTGESIMSHÖHE IST EIN ZURÜCKGESETZTES GESCHOSS GEMÄSS BILD ZULÄSSIG.

Bei Zubauten von Stiegenhäusern und Aufzügen ist das Überschreiten der äußeren Begrenzung im unbedingt erforderlichen bautechnischen Ausmaß zulässig.

Ausgenommen davon sind die mit Symbol "▲" gekennzeichneten Bereiche.

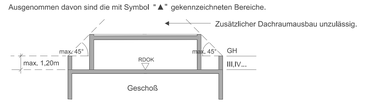

GESAMTGESCHOSSZAHL

Erscheinungsbild im geneigten Gelände

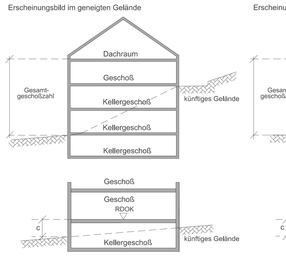

Erscheinungsbild im ebenen Gelände

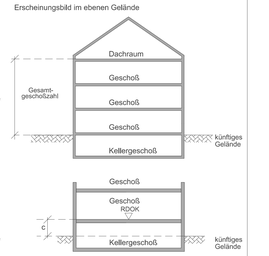

Ein Kellergeschoß ist nur dann nicht zur Gesamtgeschoßzahl hinzuzurechnen, wenn allseitig der Abstand c ≥ 1,5m ist (ausgenommen Zugang und Zufahrt im bautechnisch notwendigen Ausmaß).

LEGENDE

D	Dorfgebiet
WR	reines Wohngebiet
W	Wohngebiet
WF1	Wohngebiet für mehrgeschoßig förderbare Wohnbauten
WF2	Wohngebiet für Gebäude in verdichteter Flachbauweise
M	gemischtes Baugebiet
MB	eingeschränktes gemischtes Baugebiet Gemischtes Baugebiet mit betrieblicher Nutzung unter Ausschluss betriebsfremder Wohnnutzung
B	Betriebsbaugebiet
I	Industriegebiet
K	Kerngebiet
GL (GVF 1500 m²)	Gebiet für Geschäftsbauten mit Angabe der max. Gesamtverkaufsfläche (GVF) GL mit überwiegend Lebens- und Genussmittel GM mit gemischtem Warenangebot GF ohne Lebens- und Genussmittel (Fachmärkte)
G (200 m²)	Gebiet für Geschäftsbauten mit einer Gesamtverkaufsfläche über 300m² und maximal 1.500m² 1 mit überwiegend Lebens- und Genussmittel 2 mit gemischtem Warenangebot 3 ohne Lebens- und Genussmittel (Fachmärkte) Kf keine fossilen Treibstoffe
G 1 (1500 m²)	Gebiet für Geschäftsbauten auf Grundlage eines Raumordnungsprogramms mit mehr als 1.500m² Gesamtverkaufsfläche 1 mit überwiegend Lebens- und Genussmittel 2 mit gemischtem Warenangebot 3 ohne Lebens- und Genussmittel (Fachmärkte) 4 Bau-, Heimwerker- und Gartenfachmarkt
SO	Sondergebiet des Baulandes mit Angabe der Zweckbestimmung
GR	Grünland
L	Ländefläche
o	offene Bauweise
gk	gekuppelte Bauweise
gr	Gruppenbauweise
g	geschlossene Bauweise
(s)o	Sonderform der offenen Bauweise (Objekte können einseitig direkt an der Nachbargrundgrenze situiert werden)
(s)gk	Sonderbauweise mit selbstständigen Hauptbaukörpern in gekuppelter Form
(s)gr	Sonderbauweise mit selbstständigen Hauptbaukörpern in Gruppen (unterirdische Garage unter mehreren Hauptbaukörpern zulässig)
(s)g	Sonderform der geschlossenen Bauweise (Bebauung straßenseitig fortlaufend von Nachbargrundgrenze zu Nachbargrundgrenze bzw. bis zur ausgewiesenen Baufluchtlinie)
(1),(2)	Gesamtgeschoßzahl bei bestehenden Bauten und Anlagen
III,IV ...	Gesamtgeschoßzahl als Höchstgrenze
(IV)	zwingende Gesamtgeschoßzahl
III/IV	Gesamtgeschoßzahl Mindest- und Höchstgrenze
GH	Hauptgesimshöhe als Höchstgrenze
FH	Firsthöhe als Höchstgrenze
GA	Gehsteiganschnitt
m.ü.A.	Höhenangabe - Meter über Adria
RDOK	Rohdeckenoberkante
17,48a	Hausnummer
0,5	Geschoßflächenzahl als Höchstgrenze
50	Grundflächenzahl in Prozent als Höchstgrenze
2,0	Baumassenzahl als Höchstgrenze
GGF ... m²	max. Gesamtgeschoßfläche (m²)
G	oberirdische Garage
A	Abstellplatz
DRU	Dachraumausbau unzulässig
DGU	Dachgeschoßausbau unzulässig
ZGU	zurückgesetztes Geschoß unzulässig

	Straßenfluchtlinie
	Grenzlinie
	Baufluchtlinie
	anbauverbindliche Straßenfluchtlinie
	anbauverbindliche Baufluchtlinie
	Zu- und Ausfahrtsverbot - ausgenommen Einsatzfahrzeuge
	aufzulassende Straßenfluchtlinie
	Grenze des Stadtgebietes
	zulässige Bauplatzgrenze (Lage unverbindlich)
	aufzulassende Grundstücksgrenze
	Gemeinsamer Bauplatz- Zu- und Abschreibung von Grundstücken zulässig, auf/er wenn dadurch nicht selbstständig bebaubare Grundstücksflächen entstehen
GH = .. m	Höhenangabe GH im Bezugspunkt gilt bis zur Pfeilspitze
GH = .. m	Bezugspunkt für Höhenangabe GH, wenn kein Bezugspunkt angegeben gilt Höhenangabe GH allseits
	Höhenschichtlinien
(3)	Altbestand (Gesamtgeschoßzahl)
A	Abbruch, bei Neubau eines Hauptgebäudes, Zubau zum bestehenden Hauptgebäude oder Errichtung eines Nebengebäudes abzutragen nur Abbruch, Sanierung, Instandsetzung zulässig
(3)	Altbestand, bei Neubau eines Hauptgebäudes abzutragen - Zubauten unzulässig
	oberirdische Abstellplätze, oberirdische Garagen und oberirdische überdachte bauliche Anlagen für Kfz unzulässig, ausgenommen eingehauste Zu- und Abfahrten von unterirdischen Garagen
	Versiegelungen, Baumaßnahmen und unterirdische Einbauten unzulässig, ausgenommen Abbruch und infrastrukturelle Maßnahmen
	Befestigter Durchgang, Durchfahrt für den Gemeingebrauch
RW / FW	Radweg, Fußweg
	Gefahrenzone Wald - beschränkte gutachtensabhängige Bebaubarkeit
D	Denkmalschutz
	öffentliche Verkehrsfläche
	Mit Ausnahme von Aufzügen (bei Bestandsbauten), Erkern und unterirdischen Garagen sind keine über dem zukünftigen Gelände liegenden, allseits umschlossenen oder überwiegend raumbildenden Erweiterungen von Hauptbaukörpern zulässig.

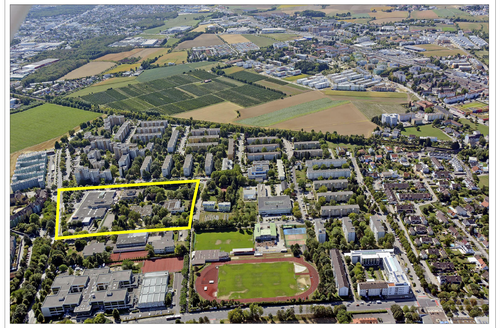

BPI 10-042-01-00

Der gelbe Linienzug stellt eine ungefähre Situation des Planungsgebietes dar. Die rechtsverbindliche Umgrenzung erfolgt ausschließlich durch den im BPI festgelegten Linienzug.

Datum: 26.08.2015
Freigabe: Planung, Technik und Umwelt / P.H-Recht/2015
Rechte: Luftbilder sind urheberrechtlich geschützt. Copyright Planung, Technik und Umwelt - P.H.
Eine Weitergabe oder Veräußerung der Luftbilder an Dritte wird untersagt (Urheberrechtsgesetz).

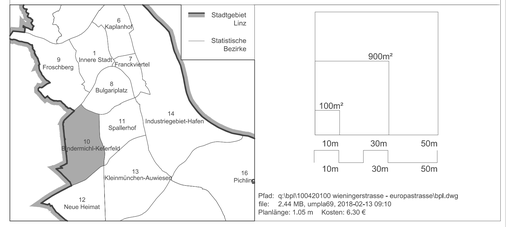

Pfad: q:\bpl\100420100 wieningerstrasse - europastrasse\bpl.dwg
file: 2.44 MB, umpla69, 2018-02-13 09:10
Planlänge: 1.05 m Kosten: 6.30 €

BEBAUUNGSPLAN STADT LINZ

BINDERMICHL-KEFERFELD	STAMMPLAN
10 - 042 - 01 - 00	Wieninger Straße - Europastraße
Stat. Bezirk / Baublock / Stammplan / Änderung	
begrenzt durch den Linienzug KG: Waldegg / Kleinmünchen	M 1:1000 Fläche 41.483 m²

ÖFFENTLICHE AUFLAGE		BESCHLUSS DES GEMEINDERATES	
Auflage	von 17.11.2017 bis 15.12.2017	Zahl	G6
		Datum	25.01.2018

RUNDSIEGEL	BÜRGERMEISTER	RUNDSIEGEL	BÜRGERMEISTER
GENEHMIGUNG DER OÖ. LANDESREGIERUNG		KUNDMACHUNG	
		Kundmachung	vom 19.02.2018, Amtsblatt Nr. 4
		Anschlag	am 19.02.2018
		Abnahme	am 07.03.2018
		Rechtswirksam	ab 20.02.2018
		RUNDSIEGEL	BÜRGERMEISTER
VERORDNUNGSPRÜFUNG DURCH DAS AMT DER OÖ. LANDESREGIERUNG			

PLANVERFASSER	MAGISTRAT DER LANDESHAUPTSTADT LINZ PLANUNG, TECHNIK UND UMWELT
Bearbeiter Ing. Groer eh.	gezeichnet Jakubek-Vrljanovic am 06.07.2017
Abteilungsleiter Bebauungsplanung OBR DI Lueger eh.	geändert am
Direktor Planung, Technik und Umwelt DI Amesberger MAS MSc eh.	