MASSNAHMEN (RECHTSVERBINDLICHE VERBALFESTLEGUNGEN)

Bauliche Maßnahmen

Bei Errichtung von Hauptgebäuden mit mehr als 3 Wohneinheiten ist der Nachweis des vorzuschreibenden Stellplatzbedarfes in einer unterirdischen Garage verbindlich.

Ladezonen, Ein- und Ausfahrten sowie Rampen von unterirdischen Garagen sind einzuhausen. Einhausungen sind schallabsorbierend zu verkleiden und zu begrünen. Diese Einhausungen sind außerhalb der Baufluchtlinie zulässig und verringern nicht das maximal zulässige Ausmaß der mit Nebengebäuden und Schutzdächern bebaubaren Fläche.

▲ DRU, DGU, ZGU – nur Flachdach zulässig – ab Erreichen der max. zulässigen Gesamtgeschoßzahl.
Zusätzlich zur max. zulässigen Gesamtgeschoßzahl nur Aufbauten im Ausmaß von max. 20 % der Dachfläche ohne Wohn- bzw. Büronutzung zulässig,

✳ Außerhalb der Baufluchtlinie sind in den Eckbereichen Balkone mit einer Auskragung von mehr als 2 m zulässig,
Partielles Verschließen der Balkone mit raumhohen Brüstungselementen zulässig.

Begrünung

Die Dachflächen unterirdischer baulicher Anlagen sind zu begrünen. Die oberste Schicht des Dachaufbaues ist als Vegetationsschicht mit einer Mindeststärke von 50 cm und organischen Pflanzen auf mindestens 80 % der Fläche verteilt auszuführen.

Die begrünte Dachfläche unterirdischer baulicher Anlagen ist dem angrenzenden Grundstücksniveau anzugleichen (max. 0,5 m Niveauunterschied).

Niveauunterschiede zwischen der begrünten Dachfläche unterirdischer baulicher Anlagen und den angrenzenden Freiflächen sind mit einer durchgehenden Vegetationsschicht auf eigenem Bauplatz abzuböschen und mit organischen Pflanzen zu begrünen (ausgenommen Zu- und Abfahrten, Belüftungen und sonstige technische Einrichtungen).

Bei Errichtung unterirdischer baulicher Anlagen sind mind. 30 % des nicht mit Hauptgebäuden bebaubaren Teiles des Bauplatzes für Grünflächen über durchgehend gewachsenem Boden freizuhalten.

Pro 750 m² vollendeter Bauplatzfläche ist zumindest ein Laubbaum mit einem erreichbaren Mindestkronendurchmesser im ausgewachsenen Zustand von mindestens 8 m, der bei Pflanzung zumindest einen Stammumfang von 18-20 cm in 1 m Höhe aufweist, über durchgehend gewachsenem Boden zu pflanzen bzw. zu erhalten. Ist der verbleibende nicht mit Hauptgebäuden bebaubare Teil des Bauplatzes über gewachsenem Boden aufgrund unterirdischer baulicher Anlagen kleiner als 100 m², so kann die verpflichtende Baumpflanzung auch auf der Dachfläche unterirdischer baulicher Anlagen vorgenommen werden. In diesem Fall ist die oberste Schicht des Dachaufbaues mit einer durchwurzelbaren Vegetationsschicht mit einer Mindeststärke von 100 cm und einem Wurzelraum von mindestens 36 m² auszuführen. Sollte der verbleibende nicht mit Hauptgebäuden bebaubare Teil des Bauplatzes kleiner als 100 m² sein, so ist eine Baumpflanzung nicht erforderlich.

Bei Neu- und/oder Zubauten von Hauptgebäuden, deren verbaute Fläche 100 m² übersteigt, sowie bei oberirdischen Garagen mit einer verbauten Fläche über 100 m² sind Dachflächen bei einer Neigung bis 20 Grad, ausgenommen Schutzdächer, zu begrünen.

Unter Dachbegrünung ist eine Dachausführung zu verstehen, welche als oberste Schicht des Dachaufbaues eine Vegetationsschicht mit einer Mindeststärke von 15 cm und organische Pflanzen auf mindestens 80 % der Fläche verteilt aufweist.

Mit einer Grünfläche auszubilden sowie mit Bäumen und/oder Sträuchern sind zu bepflanzen:
- der von einer Bebauung freibleibende Bereich zwischen Straßenfluchtlinie und vorderer Baufluchtlinie
- die Bereiche entlang der seitlichen und rückwärtigen Bauplatzgrenzen
- die Innenhöfe

Ausgenommen von diesem Bepflanzungsgebot sind Brandwände, Zufahrten, Zugänge, befestigte Vorplätze u.Ä. Im von einer Bebauung freibleibenden Bereich zwischen Straßenfluchtlinie und vorderer Baufluchtlinie gilt dies jedoch nur bis zu einem Ausmaß von 50 % der Fläche. Rasengittersteine stellen keinen Ersatz für Grünflächen dar.

Die Versiegelung der Hofflächen und des von einer Bebauung freibleibenden Bereiches zwischen Straßenfluchtlinie und vorderer Baufluchtlinie ist mit Ausnahme infrastrukturell erforderlicher Einbauten (darunter sind jedoch keine oberirdischen Stellplätze zu verstehen) unzulässig. Unter Versiegelung versteht man die Herstellung einer Oberflächenbefestigung mit wasserundurchlässigem Aufbau (z.B. Asphalt, Beton, Platten auf Unterbeton, Pflasterungen ohne wasserdurchlässige Fugen).

Ruhender Verkehr - mit Ausnahme von Verkehrsflächen auf öffentlichem Gut

Die oberirdischen Kfz-Stellplätze sind so zu gestalten, dass nach jedem 5. Kfz-Abstellplatz ein Laubbaum mit einem erreichbaren Mindestkronendurchmesser im ausgewachsenem Zustand von mindestens 8 m, der bei der Pflanzung zumindest einen Stammumfang von 18-20 cm in 1 m Höhe aufweist, auf einer Pflanzfläche mit einer Mindestbreite von 1,25 m und einer Mindestlänge von 3,0 m zu pflanzen ist.
Die jeweiligen Endbereiche der oberirdischen Kfz-Abstellplätze sind mit einer Grünfläche auszubilden und mit Bäumen (keine Sträucher) zu bepflanzen.
Die oberirdischen Kfz-Abstellplätze sind flüssigkeitsdicht herzustellen und zumindest die Teilungen mit Pflasterungen (flüssigkeitsdicht mit Fugenverguss) auszuführen.
Eine Entwässerung der Kfz-Stellplätze (wenn diese nicht in die öffentliche Kanalisation erfolgt) hat über einen aktiven Bodenkörper mit ausreichender Bodenpassage (mind. 30 cm) z.B. über entsprechend ausgeführte begrünte Rasenmulden oder GrünMuldenStein-Elemente (GMS-Elemente) zu erfolgen.
Eine Versickerung der auf den Kfz-Abstellplätzen anfallenden Niederschlagswässer über Schotterflächen bzw. punktuell über Sickerschächte ist nicht zulässig.
Rasenmulden, die für die Versickerung von Niederschlagswasser notwendig sind, dürfen nicht für Bepflanzungen mit Bäumen und Sträuchern herangezogen werden.

Lärmschutz

Bei Zubauten mit Auswirkungen auf die Situierung von Aufenthaltsräumen und bei Neubauten ist bei einem Fassadenschallpegel (als Beurteilungspegel) von mehr als 50 dB nachts eine lärmschutzorientierte Planung mit Priorität auf die Ausrichtung der Schlafräume erforderlich.
Im Bauverfahren ist ein entsprechender Nachweis zu erbringen.

HINWEISE

Die Wasserver- und -entsorgung erfolgt über das städtische Wasser- und Kanalnetz. Die Energieversorgung erfolgt über das öffentliche Elektrizitäts-, Gas- bzw. Fernwärmenetz.

VERBINDLICHE RICHTLINIE FÜR DEN DACHRAUM- UND DACHGESCHOSSAUSBAU

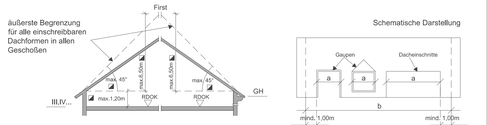

Schematische Darstellung

◢ Die Überschreitung dieser Festlegungen bei genehmigten Dachneigungen, Übermauerungen und Firsthöhen ist zulässig. Im Erweiterungsfall kann die bestehende Dachneigung, Übermauerung und Firsthöhe fortgeführt werden.

$\geqq a \leq 0{,}7b$

Straßeneckgauben zulässig.

ZUSÄTZLICH ZUR GESAMTGESCHOSSZAHL BZW. HAUPTGESIMSHÖHE IST EIN ZURÜCKGESETZTES GESCHOSS GEMÄSS BILD ZULÄSSIG.

Bei Zubauten von Stiegenhäusern und Aufzügen ist das Überschreiten der äußeren Begrenzung im unbedingt erforderlichen bautechnischen Ausmaß zulässig.

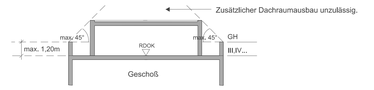

GESAMTGESCHOSSZAHL

Erscheinungsbild im geneigten Gelände

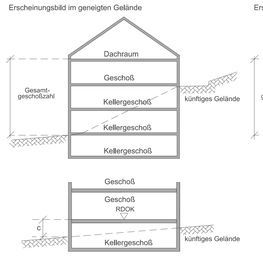

Erscheinungsbild im ebenen Gelände

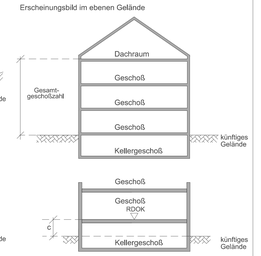

Ein Kellergeschoß ist nur dann nicht zur Gesamtgeschoßzahl hinzuzurechnen, wenn allseitig der Abstand c ⩭ 1,5m ist (ausgenommen Zugang und Zufahrt im bautechnisch notwendigen Ausmaß).

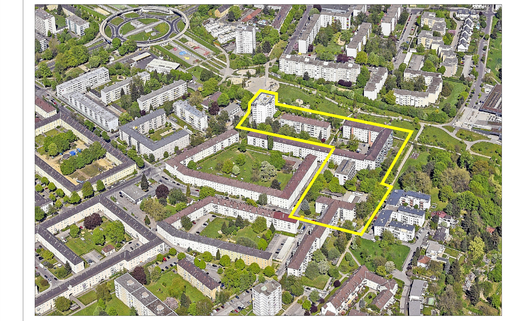

BPI 10-047-01-01

Der gelbe Linienzug stellt eine ungefähre Situation des Planungsgebietes dar. Die rechtsverbindliche Umgrenzung erfolgt ausschließlich durch den im BPI festgelegten Linienzug.

Datum: 22.04.2018
Freigabe: Planung, Technik und Umwelt / P.H-Recht/2018
Rechte: Luftbilder sind urheberrechtlich geschützt. Copyright Planung, Technik und Umwelt - P.H.
Eine Weitergabe oder Veräußerung der Luftbilder an Dritte wird untersagt (Urheberrechtsgesetz).

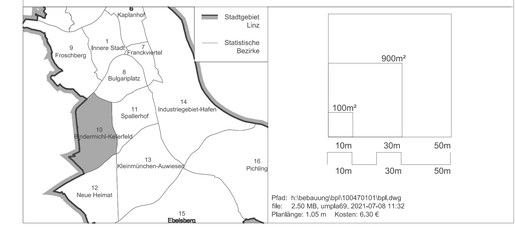

Pfad: h:\bebauung\bpl\100470101bpl.dwg
file: 2.50 MB, umpla69, 2021-07-08 11:32
Planlänge: 1.05 m Kosten: 6.30 €

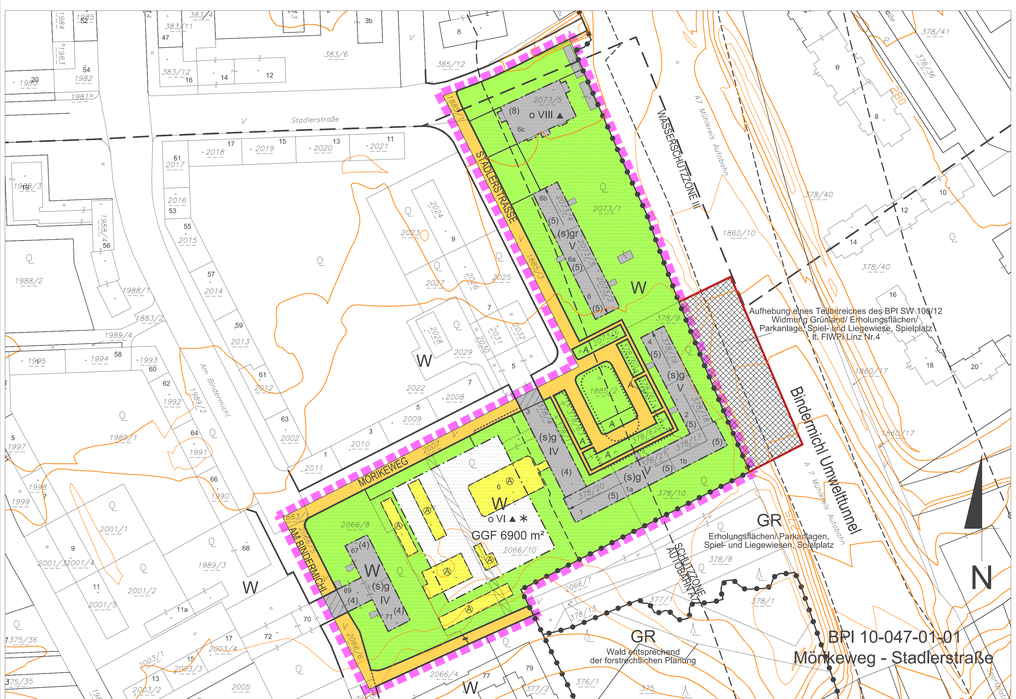

ABGRENZUNG PLANUNGSGEBIET - RWS. BEBAUUNGSPLÄNE

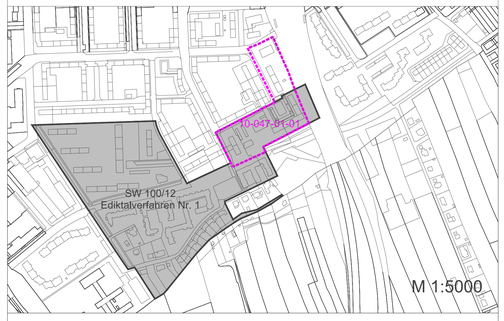

Grenze des Planungsgebietes

LEGENDE

D	Dorfgebiet
WR	reines Wohngebiet
W	Wohngebiet
WF1	Wohngebiet für mehrgeschoßige förderbare Wohnbauten
WF2	Wohngebiet für förderbare Gebäude in verdichteter Flachbauweise
M	gemischtes Baugebiet
MB	eingeschränktes gemischtes Baugebiet Gemischtes Baugebiet mit betrieblicher Nutzung unter Ausschluss betriebsfremder Wohnnutzung
B	Betriebsbaugebiet
I	Industriegebiet
K	Kerngebiet
GL (GVF 1500 m²)	Gebiet für Geschäftsbauten mit Angabe der max. Gesamtverkaufsfläche (GVF) GL mit überwiegend Lebens- und Genussmittel GM mit gemischtem Warenangebot GF ohne Lebens- und Genussmittel (Fachmärkte)
G (300 m²)	Gebiet für Geschäftsbauten mit einer Gesamtverkaufsfläche über 300m² und maximal 1.500m² 1 mit überwiegend Lebens- und Genussmittel 2 mit gemischtem Warenangebot 3 ohne Lebens- und Genussmittel (Fachmärkte) kT keine fossilen Treibstoffe
G_1 (1800 m²)	Gebiet für Geschäftsbauten auf Grundlage eines Raumordnungsprogramms mit mehr als 1.500m² Gesamtverkaufsfläche 1 mit überwiegend Lebens- und Genussmittel 2 mit gemischtem Warenangebot 3 ohne Lebens- und Genussmittel (Fachmärkte) 4 Bau-, Heimwerker- und Gartenfachmarkt
SO	Sondergebiet des Baulandes mit Angabe der Zweckbestimmung
GR	Grünland
L	Ländefläche
o	offene Bauweise
gk	gekuppelte Bauweise
gr	Gruppenbauweise
g	geschlossene Bauweise
(s)o	Sonderform der offenen Bauweise (Objekte können einseitig direkt an der Nachbargrundgrenze situiert werden)
(s)gk	Sonderbauweise mit selbstständigen Hauptbaukörpern in gekuppelter Form
(s)gr	Sonderbauweise mit selbstständigen Hauptbaukörpern in Gruppen (unterirdische Garage unter mehreren Hauptbaukörpern zulässig)
(s)g	Sonderform der geschlossenen Bauweise (Bebauung straßenseitig fortlaufend von Nachbargrundgrenze zu Nachbargrundgrenze bzw. bis zur ausgewiesenen Baufluchtlinie)
(1),(2)	Gesamtgeschoßzahl bei bestehenden Bauten und Anlagen
III,IV ...	Gesamtgeschoßzahl als Höchstgrenze
(iv)	zwingende Gesamtgeschoßzahl
III/IV	Gesamtgeschoßzahl Mindest- und Höchstgrenze
GH	Hauptgesimshöhe als Höchstgrenze
FH	Firsthöhe als Höchstgrenze
GA	Gehsteiganschnitt
ü.A.	Höhenangabe - Meter über Adria
RDOK	Rohdeckenoberkante
17,48a	Hausnummer
0,5	Geschoßflächenzahl als Höchstgrenze
50	Grundflächenzahl in Prozent als Höchstgrenze
2,0	Baumassenzahl als Höchstgrenze
GGF ... m²	max. Gesamtgeschoßfläche (m²)
G	oberirdische Garage
A	Abstellplatz
DRU	Dachraumausbau unzulässig
DGU	Dachgeschoßausbau unzulässig
ZGU	zurückgesetztes Geschoß unzulässig

Straßenfluchtlinie
Grenzlinie
Baufluchtlinie
anbauverbindliche Straßenfluchtlinie
anbauverbindliche Baufluchtlinie
Zu- und Ausfahrtsverbot - ausgenommen Einsatzfahrzeuge
aufzulassende Straßenfluchtlinie
Grenze des Stadtgebietes
zulässige Bauplatzgrenze (Lage unverbindlich)
Abgrenzung unterschiedlicher Dichte
aufzulassende Grundstücksgrenze
GH = .. m — Höhenangabe GH im Bezugspunkt gilt bis zur Pfeilspitze
GH = .. m — Bezugspunkt für Höhenangabe GH, wenn kein Bezugspunkt angegeben gilt Höhenangabe GH allseits
Höhenschichtlinien

(3) Altbestand (Gesamtgeschoßzahl)
A Abbruch, bei Neubau eines Hauptgebäudes, Zubau zum bestehenden Hauptgebäude oder Errichtung eines Nebengebäudes abzutragen - nur Abbruch, Sanierung, Instandsetzung zulässig
(3) Altbestand, bei Neubau eines Hauptgebäudes abzutragen - Zubauten unzulässig
AU/GU oberirdische Abstellplätze, oberirdische Garagen und oberirdische überdachte bauliche Anlagen für Kfz unzulässig, ausgenommen eingehauste Zu- und Abfahrten von unterirdischen Garagen
Versiegelungen, Baumaßnahmen und unterirdische Einbauten unzulässig, ausgenommen Abbruch und infrastrukturelle Maßnahmen
Befestigter Durchgang, Durchfahrt für den Gemeingebrauch
Befestigter Durchgang für den Gemeingebrauch
RW / FW Radweg, Fußweg
Gefahrenzone Wald - Waldperimeter
Im Bauverfahren ist die forsttechnische Feststellung der tatsächlichen Baumschlaggefahr und die individuelle Auflagenvorschreibung erforderlich.
Bei bestehender Baumschlaggefahr ist jedenfalls vom Einreicher ein statisches Gutachten beizubringen.
(3) Denkmalschutz
öffentliche Verkehrsfläche
Bereich außerhalb der Baufluchtlinie:
Mit Ausnahme von Erkern, Aufzügen (bei Bestandsbauten) und unterirdischen Garagen sind keine über dem zukünftigen Gelände liegenden, allseits oder überwiegend umschlossenen oder überwiegend raumbildenden Neubauten oder Erweiterungen von Hauptbaukörpern zulässig.

BEBAUUNGSPLAN STADT LINZ

BINDERMICHL-KEFERFELD			ÄNDERUNG
10	047	01 - 01	Mörikeweg - Stadlerstraße
Stat. Bezirk	Baublock	Stammplan Änderung	

begrenzt durch den Linienzug
KG: Waldegg

und Aufhebung eines Teilbereiches des BPI SW 100/12, dargestellt durch

M 1:1000 Fläche 19.801 m²

ÖFFENTLICHE AUFLAGE			BESCHLUSS DES GEMEINDERATES	
Auflage	von	bis	Zahl	G 18
			Datum	01.07.2021
RUNDSIEGEL	BÜRGERMEISTER		RUNDSIEGEL	BÜRGERMEISTER

GENEHMIGUNG DER OÖ. LANDESREGIERUNG	KUNDMACHUNG		
	Kundmachung	vom	19.07.2021, Amtsblatt Nr. 14
	Anschlag	am	19.07.2021
	Abnahme	am	04.08.2021
	Rechtswirksam	ab	20.07.2021
RUNDSIEGEL	BÜRGERMEISTER	RUNDSIEGEL	BÜRGERMEISTER

VERORDNUNGSPRÜFUNG
DURCH DAS AMT DER OÖ. LANDESREGIERUNG

PLANVERFASSER

MAGISTRAT DER LANDESHAUPTSTADT LINZ
PLANUNG, TECHNIK UND UMWELT

Bearbeiter Brettschuh eh.
Abteilungsleiter Stadtplanung DI Kolouch eh.
Direktor Planung, Technik und Umwelt DI Amesberger MAS MSc eh.

gezeichnet Jakubek am 17.03.2021
geändert am