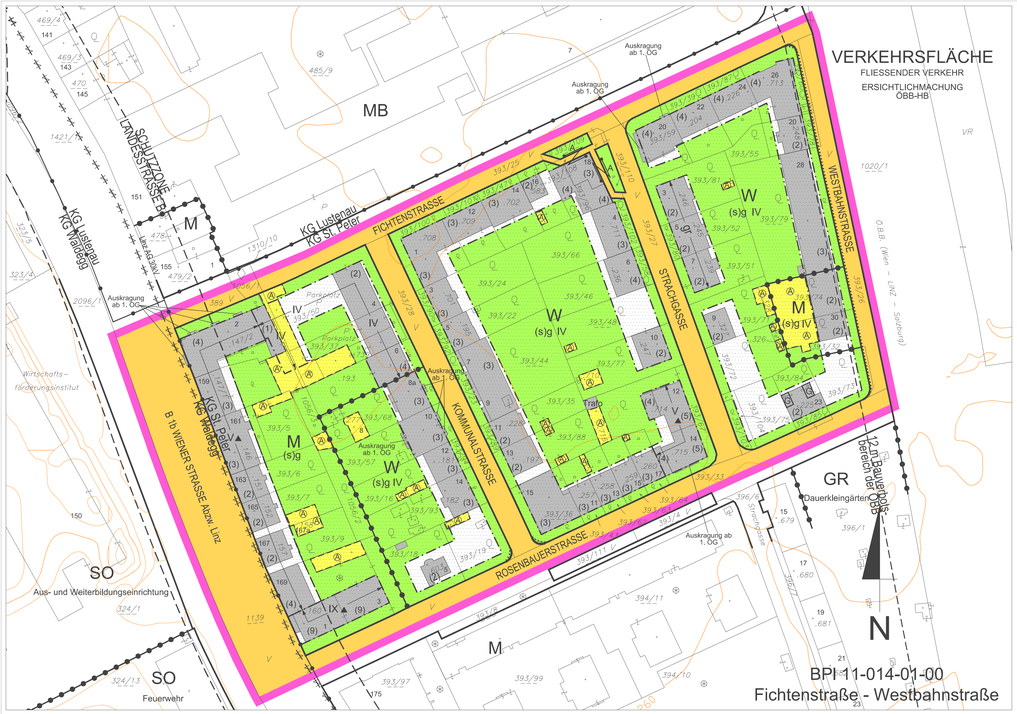

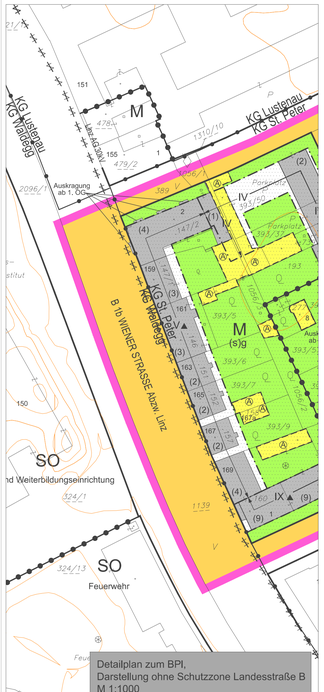

MASSNAHMEN (RECHTSVERBINDLICHE VERBALFESTLEGUNGEN)

Bauliche Maßnahmen

Ladezonen, Ein- und Ausfahrten sowie Rampen von unterirdischen Garagen sind einzuhausen und schallabsorbierend zu verkleiden. Die Einhausung ist zu begrünen. Ein- und Ausfahrten, die aus schallschutztechnischen Gründen einzuhausen sind, sind außerhalb der Baufluchtlinie zulässig und verringern nicht das maximal zulässige Ausmaß der mit Nebengebäuden und Schutzdächern bebaubaren Fläche.

Die bestehenden Fassaden der Gebäude Rosenbauerstraße 15 und 17 sind straßenseitig gemäß dem historischen Erscheinungsbild bis einschließlich des Hauptgesimses zu erhalten.

In den mit "▲" gekennzeichneten Bereichen gilt:
DRU, DGU, ZGU ab Erreichen der max. zulässigen Gesamtgeschoßzahl.
Zusätzlich zur max. zulässigen Gesamtgeschoßzahl nur Aufbauten im Ausmaß von max. 20 % der Dachfläche ohne Wohnnutzung zulässig.

Die Errichtung von Balkonen mit einer Tiefe bis max. 2 m außerhalb der inneren Baufluchtlinie ist bis zur seitlichen Bauplatzgrenze zulässig.

Begrünung

Die Dachflächen unterirdischer baulicher Anlagen sind zu begrünen. Die oberste Schicht des Dachaufbaues ist als Vegetationsschicht mit einer Mindeststärke von 50 cm und organischen Pflanzen auf mindestens 80 % der Fläche verteilt auszuführen.

Die begrünte Dachfläche unterirdischer baulicher Anlagen ist dem angrenzenden Grundstücksniveau anzugleichen (max. 0,5 m Niveauunterschied).

Niveauunterschiede zwischen der begrünten Dachfläche unterirdischer baulicher Anlagen und den angrenzenden Freiflächen sind mit einer durchgehenden Vegetationsschicht auf eigenem Bauplatz abzuböschen und mit organischen Pflanzen zu begrünen (ausgenommen Zu- und Abfahrten, Belüftungen und sonstige technische Einrichtungen).

Pro 750 m² vollendeter Bauplatzfläche ist zumindest ein Laubbaum mit einem erreichbaren Mindestkronendurchmesser im ausgewachsenen Zustand von mindestens 8 m, der bei Pflanzung zumindest einen Stammumfang von 18-20 cm in 1 m Höhe aufweist, über durchgehend gewachsenem Boden zu pflanzen bzw. zu erhalten, es sei denn der verbleibende nicht mit Hauptgebäuden bebaubare Teil des Bauplatzes ist kleiner als 100 m².

Mit einer Grünfläche auszubilden sowie mit Bäumen und/oder Sträuchern sind zu bepflanzen:
- der von einer Bebauung freibleibende Bereich zwischen Straßenfluchtlinie und vorderer Baufluchtlinie
- die Bereiche entlang fensterloser Außenmauern
- die Innenhöfe

Ausgenommen von diesem Bepflanzungsgebot sind Brandwände, Zufahrten, Zugänge, befestigte Vorplätze u.Ä. Im von einer Bebauung freibleibenden Bereich zwischen Straßenfluchtlinie und vorderer Baufluchtlinie gilt dies jedoch nur bis zu einem Ausmaß von 50 % der Fläche. Rasengittersteine stellen keinen Ersatz für Grünflächen dar.
Rasenmulden, die für die Versickerung von Niederschlagswasser notwendig sind, dürfen nicht für die Bepflanzungen mit Bäumen und Sträuchern herangezogen werden.

Die Versiegelung der Hofflächen und des von einer Bebauung freibleibenden Bereiches zwischen Straßenfluchtlinie und vorderer Baufluchtlinie ist mit Ausnahme infrastrukturell erforderlicher Einbauten (darunter sind jedoch keine oberirdischen Stellplätze zu verstehen) unzulässig. Unter Versiegelung versteht man die Herstellung einer Oberflächenbefestigung mit wasserundurchlässigem Aufbau (z.B. Asphalt, Beton, Platten auf Unterbeton, Pflasterungen ohne wasserdurchlässige Fugen).

Lärmschutz

Bei Zubauten mit Auswirkungen auf die Situierung von Aufenthaltsräumen und bei Neubauten ist bei einem Fassadenschallpegel (als Beurteilungspegel) von mehr als 50 dB nachts eine lärmschutzorientierte Planung mit Priorität auf die Ausrichtung der Schlafräume erforderlich.

Im Bauverfahren ist ein entsprechender Nachweis zu erbringen.

HINWEISE

Die Wasserver- und -entsorgung erfolgt über das städtische Wasser- und Kanalnetz. Die Energieversorgung erfolgt über das öffentliche Elektrizitäts-, Gas- bzw. Fernwärmenetz.

ABGRENZUNG PLANUNGSGEBIET - RWS. BEBAUUNGSPLÄNE

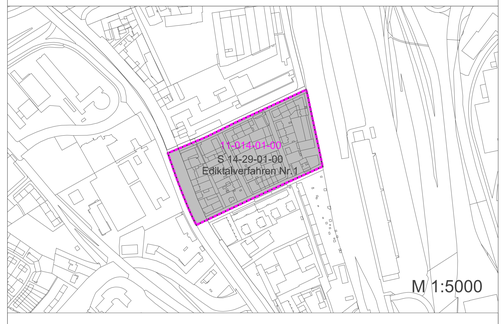

Grenze des Planungsgebietes

VERBINDLICHE RICHTLINIE FÜR DEN DACHRAUM- UND DACHGESCHOSSAUSBAU

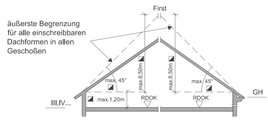

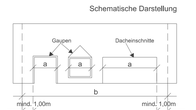

$\sum a \leq 0{,}7b$

Straßeneckgauben zulässig.

◪ Die Überschreitung dieser Festlegungen bei genehmigten Dachneigungen, Übermauerungen und Firsthöhen ist zulässig. Im Erweiterungsfall kann die bestehende Dachneigung, Übermauerung und Firsthöhe fortgeführt werden.

ZUSÄTZLICH ZUR GESAMTGESCHOSSZAHL BZW. HAUPTGESIMSHÖHE IST EIN ZURÜCKGESETZTES GESCHOSS GEMÄSS BILD ZULÄSSIG.

Bei Zubauten von Stiegenhäusern und Aufzügen ist das Überschreiten der äußeren Begrenzung im unbedingt erforderlichen bautechnischen Ausmaß zulässig.

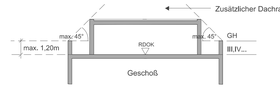

GESAMTGESCHOSSZAHL

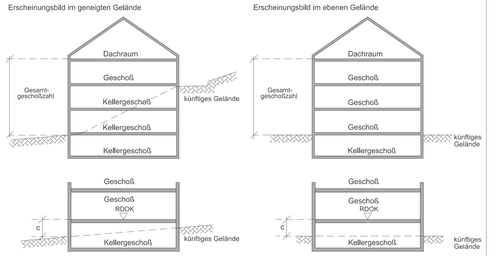

Ein Kellergeschoß ist nur dann nicht zur Gesamtgeschoßzahl hinzuzurechnen, wenn allseitig der Abstand c ≤ 1,5m ist (ausgenommen Zugang und Zufahrt im bautechnisch notwendigen Ausmaß).

LEGENDE

D	Dorfgebiet
WR	reines Wohngebiet
W	Wohngebiet
WF1	Wohngebiet für mehrgeschoßig förderbare Wohnbauten
WF2	Wohngebiet für Gebäude in verdichteter Flachbauweise
M	gemischtes Baugebiet
MB	eingeschränktes gemischtes Baugebiet Gemischtes Baugebiet mit betrieblicher Nutzung unter Ausschluss betriebsfremder Wohnnutzung
B	Betriebsbaugebiet
I	Industriegebiet
K	Kerngebiet
GL (GGF 1000 m²)	Gebiet für Geschäftsbauten mit Angabe der max. Gesamtverkaufsfläche (GVF) GL mit überwiegend Lebens- und Genussmittel GM mit gemischtem Warenangebot GF ohne Lebens- und Genussmittel (Fachmärkte)
G (200 m²)	Gebiet für Geschäftsbauten mit einer Gesamtverkaufsfläche über 300m² und maximal 1.500m² 1 mit überwiegend Lebens- und Genussmittel 2 mit gemischtem Warenangebot 3 ohne Lebens- und Genussmittel (Fachmärkte) kT keine fossilen Treibstoffe
G1 (1800 m²)	Gebiet für Geschäftsbauten auf Grundlage eines Raumordnungsprogramms mit mehr als 1.500m² Gesamtverkaufsfläche 1 mit überwiegend Lebens- und Genussmittel 2 mit gemischtem Warenangebot 3 ohne Lebens- und Genussmittel (Fachmärkte) 4 Bau-, Heimwerker- und Gartenfachmarkt
SO	Sondergebiet des Baulandes mit Angabe der Zweckbestimmung
GR	Grünland
L	Ländefläche
o	offene Bauweise
gk	gekuppelte Bauweise
gr	Gruppenbauweise
g	geschlossene Bauweise
(s)o	Sonderform der offenen Bauweise (Objekte können einseitig direkt an der Nachbargrundgrenze situiert werden)
(s)gk	Sonderbauweise mit selbstständigen Hauptbaukörpern in gekuppelter Form
(s)gr	Sonderbauweise mit selbstständigen Hauptbaukörpern in Gruppen (unterirdische Garage unter mehreren Hauptbaukörpern zulässig)
(s)g	Sonderform der geschlossenen Bauweise (Bebauung straßenseitig fortlaufend von Nachbargrundgrenze zu Nachbargrundgrenze bzw. bis zur ausgewiesenen Baufluchtlinie)
(1),(2)	Gesamtgeschoßzahl bei bestehenden Bauten und Anlagen
III,IV ...	Gesamtgeschoßzahl als Höchstgrenze
IV	zwingende Gesamtgeschoßzahl
III/IV	Gesamtgeschoßzahl Mindest- und Höchstgrenze
GH	Hauptgesimshöhe als Höchstgrenze
FH	Firsthöhe als Höchstgrenze
GA	Gehsteiganschnitt
müA.	Höhenangabe - Meter über Adria
RDOK	Rohdeckenoberkante
17,48a	Hausnummer
0,5	Geschoßflächenzahl als Höchstgrenze
50	Grundflächenzahl in Prozent als Höchstgrenze
2,0	Baumassenzahl als Höchstgrenze
GGF ... m²	max. Gesamtgeschoßfläche (m²)
G	oberirdische Garage
A	Abstellplatz
DRU	Dachraumausbau unzulässig
DGU	Dachgeschoßausbau unzulässig
ZGU	zurückgesetztes Geschoß unzulässig

	Straßenfluchtlinie
	Grenzlinie
	Baufluchtlinie
	anbauverbindliche Straßenfluchtlinie
	anbauverbindliche Baufluchtlinie
	Zu- und Ausfahrtsverbot - ausgenommen Einsatzfahrzeuge
	aufzulassende Straßenfluchtlinie
	Grenze des Stadtgebietes
	zulässige Bauplatzgrenze (Lage unverbindlich)
	aufzulassende Grundstücksgrenze
	Gemeinsamer Bauplatz- Zu- und Abschreibung von Grundstücken zulässig, außer wenn dadurch nicht selbstständig bebaubare Grundstücksflächen entstehen
GH = .. m	Höhenangabe GH im Bezugspunkt gilt bis zur Pfeilspitze
GH = .. m	Bezugspunkt für Höhenangabe GH, wenn kein Bezugspunkt angegeben gilt Höhenangabe GH allseits
	Höhenschichtlinien
(3)	Altbestand (Gesamtgeschoßzahl)
A	Abbruch, bei Neubau eines Hauptgebäudes, Zubau zum bestehenden Hauptgebäude oder Errichtung eines Nebengebäudes abzutragen + nur Abbruch, Sanierung, Instandsetzung zulässig
(3)	Altbestand, bei Neubau eines Hauptgebäudes abzutragen + Zubauten unzulässig
	AU/GU oberirdische Abstellplätze, oberirdische Garagen und oberirdische überdachte bauliche Anlagen für Kfz unzulässig, ausgenommen eingehauste Zu- und Abfahrten von unterirdischen Garagen
	Versiegelungen, Baumaßnahmen und unterirdische Einbauten unzulässig, ausgenommen Abbruch und infrastrukturelle Maßnahmen
	Befestigter Durchgang, Durchfahrt für den Gemeingebrauch
RW / FW	Radweg, Fußweg
	Gefahrenzone Wald + Waldperimeter Im Bauverfahren ist die forsttechnische Feststellung der tatsächlichen Baumschlaggefahr und die individuelle Auflagenvorschreibung erforderlich. Bei bestehender Baumschlaggefahr ist jedenfalls vom Einreicher ein statisches Gutachten beizubringen.
(3)	Denkmalschutz
	öffentliche Verkehrsfläche
	Bereich außerhalb der Baufluchtlinie: Mit Ausnahme von Erkern, Aufzügen (bei Bestandsbauten) und unterirdischen Garagen sind keine über dem zukünftigen Gelände liegenden, allseits oder überwiegend umschlossenen oder überwiegend raumbildenden Neubauten oder Erweiterungen von Hauptbaukörpern zulässig.

BPI 11-014-01-00

Der gelbe Linienzug stellt eine ungefähre Situation des Planungsgebietes dar. Die rechtsverbindliche Umgrenzung erfolgt ausschließlich durch den im BPI festgelegten Linienzug.

Datum: 12.09.2018
Freigabe: Planung, Technik und Umwelt / P.H-Recht/2018
Rechte: Luftbilder sind urheberrechtlich geschützt. Copyright Planung, Technik und Umwelt - P.H.
Eine Weitergabe oder Veräußerung der Luftbilder an Dritte wird untersagt (Urheberrechtsgesetz).

Pfad: h:\bebauung\bpl\110140100bpl.dwg
file: 3.17 MB, umpla69, 2021-01-12 11:47
Planlänge: 1.05 m Kosten: 6.30 €

BEBAUUNGSPLAN STADT LINZ

INDUSTRIEGEBIET-HAFEN	STAMMPLAN
11 - 014 - 01 - 00	Fichtenstraße - Westbahnstraße
Stat. Bezirk / Baublock / Stammplan / Änderung	
begrenzt durch den Linienzug KG: Waldegg, St. Peter	M 1:1000 Fläche 46.416 m²

ÖFFENTLICHE AUFLAGE			BESCHLUSS DES GEMEINDERATES	
Auflage	von	bis	Zahl	G 3
	31.08.2020	28.09.2020	Datum	10.12.2020
RUNDSIEGEL		BÜRGERMEISTER	RUNDSIEGEL	BÜRGERMEISTER

GENEHMIGUNG DER OÖ. LANDESREGIERUNG	KUNDMACHUNG		
	Kundmachung	vom	11.01.2021, Amtsblatt Nr. 01
	Anschlag	am	11.01.2021
	Abnahme	am	27.01.2021
	Rechtswirksam	ab	12.01.2021
	RUNDSIEGEL		BÜRGERMEISTER

VERORDNUNGSPRÜFUNG
DURCH DAS AMT DER OÖ. LANDESREGIERUNG

PLANVERFASSER	MAGISTRAT DER LANDESHAUPTSTADT LINZ PLANUNG, TECHNIK UND UMWELT
Bearbeiter Brettschuh eh.	gezeichnet Jakubek-Vrljanovic am 11.05.2020
Abteilungsleiter Stadtplanung DI Kolouch eh.	geändert am
Direktor Planung, Technik und Umwelt DI Amesberger MAS MSc eh.	