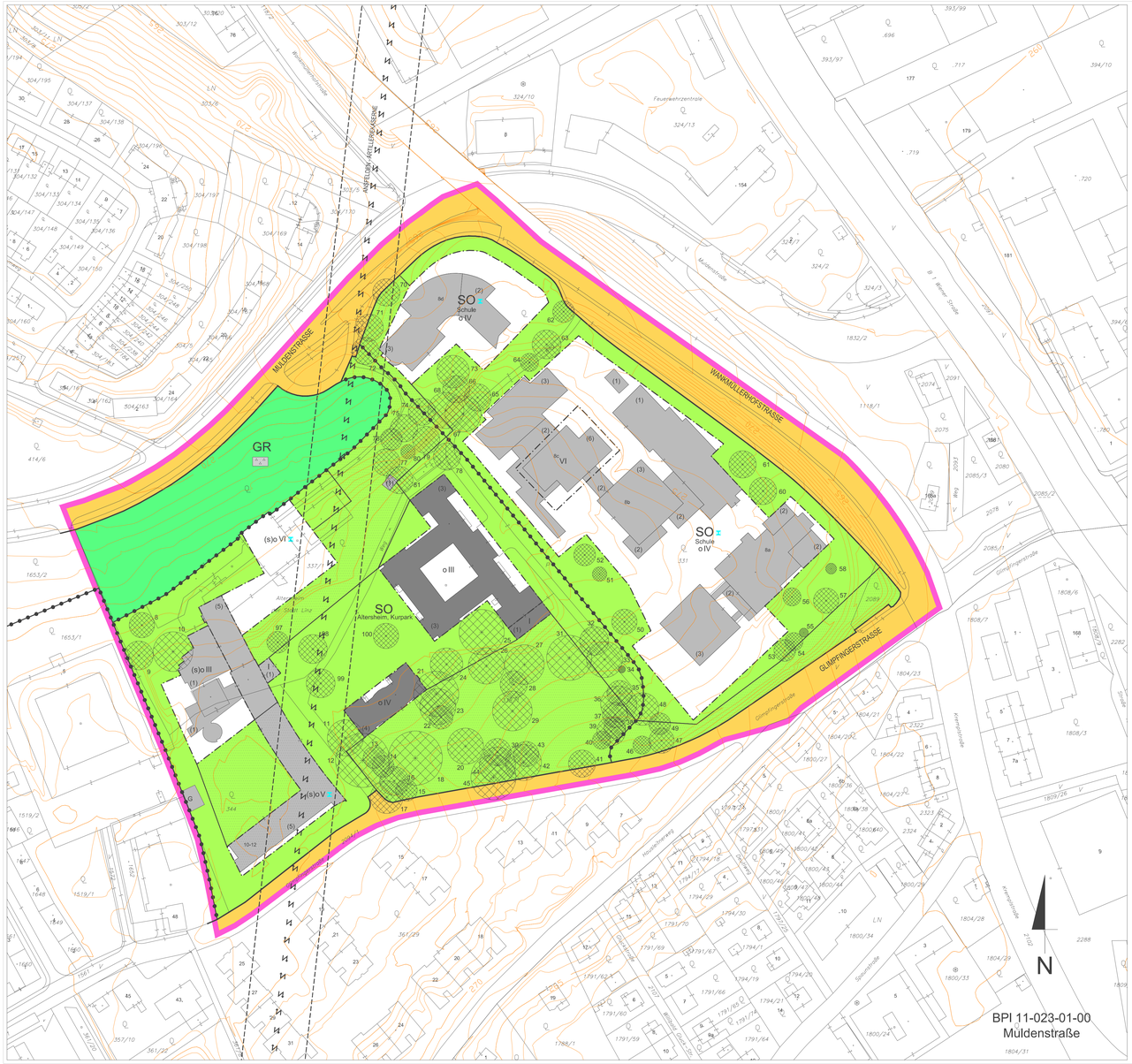

MASSNAHMEN (RECHTSVERBINDLICHE VERBALFESTLEGUNGEN)

Bauliche Maßnahmen

Die Tiefgarageneinen(aus)fahrten und -rampen sind einzuhausen und schallabsorbierend zu verkleiden. Die Einhausung ist zu begrünen. Ein- und Ausfahrten, die aus schallschutztechnischen Gründen einzuhausen sind, sind außerhalb der Baufluchtlinie zulässig und verringern nicht das maximal zulässige Ausmaß der mit Nebengebäuden und Schutzdächern bebaubaren Fläche.

Begrünung

Die oberirdische Garagendachfläche ist zu begrünen. Die oberste Schicht des Dachaufbaues ist als Vegetationsschicht mit einer Mindeststärke von 15 cm und organischen Pflanzen auf mindestens 80 % der Fläche verteilt auszuführen.

Die Dachflächen unterirdischer baulicher Anlagen sind zu begrünen. Die oberste Schicht des Dachaufbaues ist als Vegetationsschicht mit einer Mindeststärke von 50 cm und organischen Pflanzen auf mindestens 80 % der Fläche verteilt auszuführen.

Die begrünte Dachfläche unterirdischer baulicher Anlagen ist dem angrenzenden Grundstücksniveau anzugleichen (max. 0,5 m Niveauunterschied).

Bei Errichtung unterirdischer baulicher Anlagen sind mind. 30 % des nicht mit Hauptgebäuden bebaubaren Teiles des Bauplatzes für Grünflächen über durchgehend gewachsenem Boden freizuhalten.

Bei Errichtung unterirdischer baulicher Anlagen ist im Bereich des erhaltenswerten Baumbestandes eine dem Stand der Technik entsprechende (mind. jedoch kronendurchmessergroße) Aussparung über durchgehend gewachsenem Boden freizuhalten.

Bei Neu- und Zubauten von Hauptgebäuden mit einer verbauten Fläche über 500 m² sowie von Nebengebäuden mit einer verbauten Fläche über 100 m² sind Dachflächen bei einer Neigung bis 20 Grad, ausgenommen Schutzdächer, zu begrünen.

Unter Dachbegrünung ist eine Dachausführung zu verstehen, welche als oberste Schicht des Dachaufbaues eine Vegetationsschicht mit einer Mindeststärke von 15 cm und organische Pflanzen auf mindestens 80 % der Fläche verteilt aufweist.

Stützmauern mit einer Höhe von mehr als 1,5 m sind von der Grenze des öffentlichen Gutes durchgehend mind. 0,5 m abzurücken. Dieser Bereich ist zu bepflanzen. Ausgenommen davon sind Zugänge, Zufahrten und infrastrukturell notwendige Einbauten. Stützmauern über 1,5 m sind flächendeckend dauerhaft zu begrünen.

Ruhender Verkehr

Ab 5 oberirdischen Kfz-Abstellplätzen ist der gesamte Stellplatzbereich allseitig mit Sträuchern einzupflanzen (ausgenommen Zu- und Abfahrten). Die Flächen sind so zu gliedern, dass nach jedem 5. oberirdischen Kfz-Abstellplatz mind. ein Baum mit einem erreichbaren Mindeststronendurchmesser im ausgewachsenen Zustand von mindestens 8 m, der bei Pflanzung zumindest einen Stammumfang von 18-20 cm in 1 m Höhe aufweist, zu pflanzen ist. Die oberirdischen Kfz-Abstellplätze sind flüssigkeitsdicht herzustellen und zumindest die Teilungen mit Pflasterungen (flüssigkeitsdicht mit Fugenverguss) auszuführen.

Eine Versickerung der auf den Kfz-Abstellplätzen anfallenden Niederschlagswässer über Schotterflächen bzw. punktuell über Sickerschächte ist nicht zulässig.

Rasenmulden, die für die Versickerung von Niederschlagswasser notwendig sind, dürfen nicht für Bepflanzungen mit Bäumen und Sträuchern herangezogen werden.

Lärmschutz

Ⅹ Besonders lärmbelastetes Gebiet - lärmschutzoptimiertes Projekt erforderlich.

HINWEIS

Die Wasserver- und -entsorgung erfolgt über das städtische Kanal- und Wassernetz. Die Energieversorgung erfolgt über das öffentliche Elektrizitäts-, Gas- bzw. Fernwärmenetz.

ERSICHTLICHMACHUNG GEOGENES BAUGRUNDRISIKO

Geogene Risikozone - Risikotyp A
Gegenteil Baugrundrisiko - Sachverständigenbericht der Bebaubarkeit des Grundstücks durch Antragsteller im Baubkt- und/oder Baubewilligungsverfahren zu erbringen

Grenze des Planungsgebietes

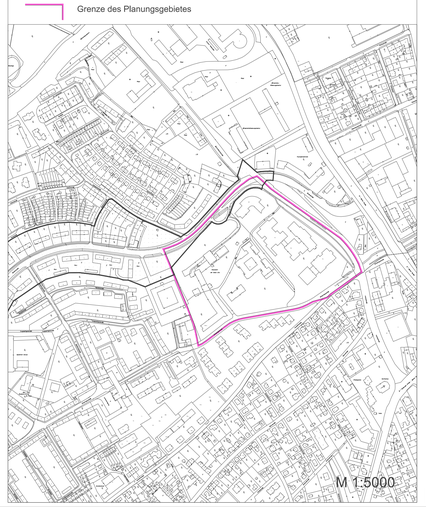

LEGENDE

D	Dorfgebiet
WR	reines Wohngebiet
W	Wohngebiet
WF1	Wohngebiet für mehrgeschoßig förderbare Wohnbauten
WF2	Wohngebiet für Gebäude in verdichteter Flachbauweise
M	gemischtes Baugebiet
MB	eingeschränktes gemischtes Baugebiet Gemischtes Baugebiet mit betrieblicher Nutzung unter Ausschluss betriebsfremder Wohnnutzung
B	Betriebsbaugebiet
I	Industriegebiet
K	Kerngebiet
GL GVF max.=r	Gebiet für Geschäftsbauten mit Angabe der max. Gesamtverkaufsfläche (GVF) GL mit überwiegend Lebens- und Genussmittel GM mit gemischtem Warensortiment GF ohne Lebens- und Genussmittel (Fachmärkte)
G GF=r	Gebiet für Geschäftsbauten mit einer Gesamtverkaufsfläche über 300m² und maximal 1.500m² 1 mit überwiegend Lebens- und Genussmittel 2 mit gemischtem Warensortiment 3 ohne Lebens- und Genussmittel (Fachmärkte) kT keine fossilen Treibstoffe
G max.=r	Gebiet für Geschäftsbauten auf Grundlage eines Raumordnungsprogramms mit mehr als 1.500m² Gesamtverkaufsfläche 1 mit überwiegend Lebens- und Genussmittel 2 mit gemischtem Warensortiment 3 ohne Lebens- und Genussmittel (Fachmärkte) 4 Bau-, Heimwerker- und Gartenfachmarkt
SO	Sondergebiet des Baulandes mit Angabe der Zweckbestimmung
GR	Grünland
L	Ländefläche
o	offene Bauweise
g	gekuppelte Bauweise
gr	Gruppenbauweise
g	geschlossene Bauweise
(s)o	Sonderform der offenen Bauweise (Objekte können einseitig direkt an der Nachbargrundgrenze situiert werden)
(s)gk	Sonderbauweise mit selbstständigen Hauptbaukörpern in gekuppelter Form
(s)gr	Sonderbauweise mit selbstständigen Hauptbaukörpern in Gruppen (Tiefgarage unter mehreren Hauptbaukörpern zulässig)
(s)g	Sonderform der geschlossenen Bauweise (Bebauung straßenseitig fortlaufend von Nachbargrundgrenze zu Nachbargrundgrenze bzw. bis zur ausgewiesenen Baufluchtlinie)
(1),(2)	Gesamtgeschoßzahl bei bestehenden Bauten und Anlagen
III,IV ...	Gesamtgeschoßzahl als Höchstgrenze
(IV)	zwingende Gesamtgeschoßzahl
III/IV	Gesamtgeschoßzahl Mindest- und Höchstgrenze
GH	Hauptgesimshöhe als Höchstgrenze
FH	Firsthöhe als Höchstgrenze
GA	Gebäudegeschnitt
m.ü.A.	Höhenangabe - Meter über Adria
RDOK	Rohdeckenoberkante
17,48a	Hausnummer
0,5	Geschoßflächenzahl als Höchstgrenze
50	Grundflächenzahl in Prozent als Höchstgrenze
2,0	Baumassenzahl als Höchstgrenze
GGF ... m²	max. Gesamtgeschoßfläche (m²)
G	oberirdische Garage
A	Abstellplatz
DAU	Dachraumausbau unzulässig
DGU	Dachgeschoßausbau unzulässig
ZGU	zurückgesetztes Geschoß unzulässig

	Straßenfluchtlinie
	Grenzlinie
	Baufluchtlinie
	anbauverbindliche Straßenfluchtlinie
	anbauverbindliche Baufluchtlinie
	Kanalverlauf mit Einstiegsschächten und Schutzbereich
	Grenze des Wassereinzugsgebietes
	Zu- und Ausfahrtsverbot - ausgenommen Einsatzfahrzeuge
	aufzulassende Straßenfluchtlinie
	Grenze des Stadtgebietes
	zulässige Bauplatzgrenze (Lage unverbindlich)
	aufzulassende Grundstücksgrenze
	Gemeinsamer Bauplatz- Zu- und Abschreibung von Grundstücken zulässig, außer wenn dadurch nicht selbstständig bebaubare Grundstücksflächen entstehen
GH = m	Höhenangabe GH im Bezugspunkt gilt bis zur Pfeilspitze
GH = ..m	Bezugspunkt für Höhenangabe GH, wenn kein Bezugspunkt angegeben gilt Höhenangabe GH allseits
	Höhenschichtlinien
(3)	Altbestand (Gesamtgeschoßzahl)
Δ	Abbruch, bei Neubau eines Hauptgebäudes, Zubau zum bestehenden Hauptgebäude oder Errichtung eines Nebengebäudes abzutragen - nur Abbruch, Sanierung, Instandsetzung zulässig
(3)	Altbestand, bei Neubau eines Hauptgebäudes abzutragen - Zubauten unzulässig
	oberirdische Abstellplätze, oberirdische Garagen und oberirdische überdachte bauliche Anlagen für Kfz unzulässig, ausgenommen eingehauste Tiefgaragen- und Abfahrten
	Versiegelungen, Baumaßnahmen und unterirdische Einbauten unzulässig, ausgenommen Abbruch und infrastrukturelle Maßnahmen
	Durchgang, Durchfahrt für den Gemeingebrauch
FGH / FFH	Radweg, Fußweg
	Gefahrenzone Wald - beschränkte gutachtensabhängige Bebaubarkeit
	Denkmalschutz
	öffentliche Verkehrsfläche
	nicht mit Hauptgebäuden bebaubarer Teil des Bauplatzes

Baum Baumgruppe Strauchgruppe

zu pflanzen

zu erhalten (besonders erhaltenswert)

Erholungsflächen

Parkanlage

8	Roteiche
9	Stieleiche
10	Ungarische Eiche
11, 42, 50, 51	Ahorn
12, 20, 67, 68, 75, 76, 97	Eiche
13, 60	Rotbuche
14, 15, 33, 81	Hainbuche
16,17, 32, 34, 37, 41, 45, 47, 57, 61-63, 73, 77, 78	Bergahorn
18, 29	Platane
21-23	Winterlinde
24,31, 39, 100	Kastanie
25, 30, 38, 43, 44, 46, 64, 98, 99	Linde
26, 40	Edelkastanie
28	Säuleneiche
35, 36, 49, 54-56, 58,71 ,72, 79	Spitzahorn
48	Feldahorn
52, 53	Silberahorn
65, 66	Robinie
70, 74	Esche
80	Vogelkirsche

ZUSÄTZLICH ZUR GESAMTGESCHOSSZAHL BZW. HAUPTGESIMSHÖHE IST EIN ZURÜCKGESETZTES GESCHOSS GEMÄSS BILD ZULÄSSIG.

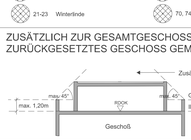

GESAMTGESCHOSSZAHL

Erscheinungsbild im geneigten Gelände

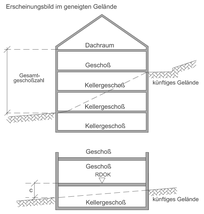

Erscheinungsbild im ebenen Gelände

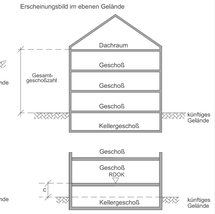

Ein Kellergeschoß ist nur dann nicht zur Gesamtgeschoßzahl hinzuzurechnen, wenn allseitig der Abstand c ≤ 1,5m ist (ausgenommen Zugang und Zufahrt im bautechnisch notwendigen Ausmaß).

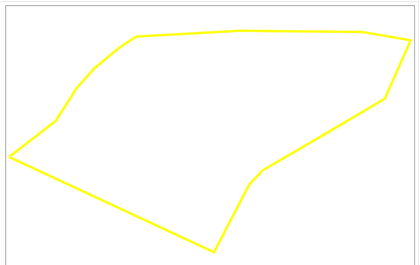

BPI S 11-04-01-00

Der gelbe Linienzug stellt eine ungefähre Situation des Planungsgebietes dar. Die rechtsverbindliche Umgrenzung erfolgt ausschließlich durch den im BPI festgelegten Linienzug.

Datum: 4.12.2013

Freigabe: BMLV GZ 590086/14 Recht/2011

Rechte: Luftbilder sind urheberrechtlich geschützt. Copyright Stadtplanung Linz - P.H.
Eine Weitergabe oder Veräußerung der Luftbilder an Dritte wird untersagt (Urheberrechtsgesetz).





Pfad: h:\bebauungsfolz\11023010000\bd.dwg
file: 4.60 MB, umpl689, 2014-10-10 07:20
plot: dwfb eplot.pc3, vorheriges papierformat (594.02 x 1260.01 mm), 2014-11-05
Plangröße: 0.75 m² Kosten: 4.92 €

BEBAUUNGSPLAN STADT LINZ

SPALLERHOF				STAMMPLAN
11 - 023 - 01 - 00				Muldenstraße
Stat. Bezirk	Baublock	Stammplan	Änderung	
begrenzt durch den Linienzug KG: Waldegg				M 1:1000 Fläche 106.070 m²

ÖFFENTLICHE AUFLAGE			BESCHLUSS DES GEMEINDERATES	
Auflage	von 22.7.2014	bis 19.8.2014	Zahl	D4
			Datum	16.10.2014

RUNDSIEGEL	BÜRGERMEISTER	RUNDSIEGEL	BÜRGERMEISTER

GENEHMIGUNG DER OÖ. LANDESREGIERUNG	KUNDMACHUNG		
	Kundmachung	vom 3.11.2014, Amtsblatt Nr. 21	
	Anschlag	am 3.11.2014	
	Abnahme	am 19.11.2014	
	Rechtswirksam	ab 4.11.2014	

RUNDSIEGEL	BÜRGERMEISTER	RUNDSIEGEL	BÜRGERMEISTER

VERORDNUNGSPRÜFUNG
DURCH DAS AMT DER OÖ. LANDESREGIERUNG

PLANVERFASSER

MAGISTRAT DER LANDESHAUPTSTADT LINZ
STADTPLANUNG LINZ

Bearbeiter Ing. Perchthaler, eh.

Abteilungsleiter Bebauungsplanung
OBR D.I. Lueger eh.

Leiter Stadtplanung Linz
SR D.I. Albrecht eh.

gezeichnet Glöllner / Perchthaler am 24.4.2013
geändert Perchthaler am 21.8.2014