MASSNAHMEN (RECHTSVERBINDLICHE VERBALFESTLEGUNGEN)

Bauliche Maßnahmen

Bebaubare Grundflächen von Hauptgebäuden pro Bauplatz mit max. 180 m² zulässig.

Pro Hauptgebäude sind max. 3 Wohn- bzw. Büroeinheiten zulässig. Selbstständige zusätzliche Büros, Praxen, Geschäfte oder ähnliche Einrichtungen sind auf die Wohnungsanzahl anzurechnen.

Oberirdische Garagen und oberirdische überdachte bauliche Anlagen für Kfz in nicht allseits offener Konstruktion sind außerhalb der Baufluchtlinien mindestens 5 m von der Straßenfluchtlinie abzurücken, sofern die Errichtung nicht grundsätzlich durch punktgerasterte AU/GU-Bereiche unzulässig ist. Im 5 m-Bereich entlang der Straßenfluchtlinie bzw. im Bereich zwischen Straßenfluchtlinie und vorderer Baufluchtlinie ist die Errichtung von überdachten baulichen Anlagen für Kfz (Carports) nur in allseits offener Konstruktion zulässig, nicht jedoch in den punktgerasterten AU/GU-Bereichen.

Bei offener Bauweise ist innerhalb eines Abstandes von 3 m zu den Bauplatz- oder Nachbargrundgrenzen die Errichtung von über dem zukünftigen Gelände liegenden, allseits umschlossenen oder überwiegend raumbildenden Erweiterungen des Hauptbaukörpers unzulässig. Ausgenommen davon sind Windfänge, Aufzüge (bei Bestandsbauten) und Erker.

Bei Gruppenbauweise ist innerhalb eines Abstandes von 3 m zu den Bauplatz- oder Nachbargrundgrenzen außerhalb der Baufluchtlinien die Errichtung von über dem zukünftigen Gelände liegenden, allseits umschlossenen oder überwiegend raumbildenden Erweiterungen des Hauptbaukörpers unzulässig. Ausgenommen davon sind Windfänge, Aufzüge (bei Bestandsbauten) und Erker.

Begrünung

Mit einer Grünfläche auszubilden sowie mit Bäumen und/oder Sträuchern sind zu bepflanzen:
- der von einer Bebauung freibleibende Bereich zwischen Straßenfluchtlinie und vorderer Baufluchtlinie
- die Bereiche entlang fensterloser Außenmauern

Ausgenommen von diesem Bepflanzungsgebot sind Brandwände, Zufahrten, Zugänge, befestigte Vorplätze u.Ä. . Im von einer Bebauung freibleibenden Bereich zwischen Straßenfluchtlinie und vorderer Baufluchtlinie gilt dies jedoch nur bis zu einem Ausmaß von 50 % der Fläche. Rasengittersteine stellen keinen Ersatz für Grünflächen dar.
Rasenmulden, die für die Versickerung von Niederschlagswasser notwendig sind, dürfen nicht für die Bepflanzungen mit Bäumen und Sträuchern herangezogen werden.

Ruhender Verkehr - mit Ausnahme von Verkehrsflächen auf öffentlichem Gut

Eine Versickerung der auf den mit Kfz befahrbaren Flächen eines Bauplatzes anfallenden Niederschlagswässer über Schotterflächen bzw. punktuell über Sickerschächte ist nicht zulässig.

HINWEISE

Die Wasserver- und -entsorgung erfolgt über das städtische Wasser- und Kanalnetz. Die Energieversorgung erfolgt über das öffentliche Elektrizitäts-, Gas- bzw. Fernwärmenetz.

GFZ - Geschoßflächenzahl (Verhältnis der Gesamtgeschoßfläche zur Fläche des Bauplatzes) als Höchstwert

Berechnungsgrundlage

In die Gesamtgeschoßfläche sind einzurechnen:
- die Summe der oberirdischen Geschoße nach den Außenmaßen der Gebäude
- Kellergeschoße, sofern sie über dem angrenzenden Gelände liegen (siehe Abbildung)
- Stiegenhäuser geschoßweise bzw. split-level-bezogen, das heißt pro (über dem angrenzenden Gelände liegenden) Geschoß ist je eine "fiktive" Geschoßdecke durchzuziehen
- Aufzüge, jedoch alleine die davon bedeckte Grundfläche nur einmal
- Laubengänge, wenn sie überwiegend geschlossen sind
- Loggien und Wintergärten

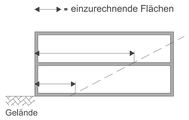

VERBINDLICHE RICHTLINIE FÜR DEN DACHRAUM- UND DACHGESCHOSSAUSBAU

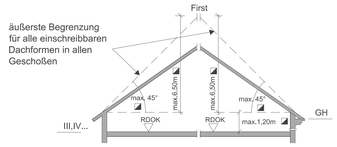

Schematische Darstellung

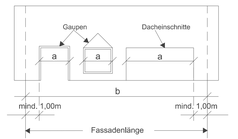

◢ Die Überschreitung dieser Festlegungen bei genehmigten Dachneigungen, Übermauerungen und Firsthöhen ist zulässig. Im Erweiterungsfall kann die bestehende Dachneigung, Übermauerung und Firsthöhe fortgeführt werden.

$\sum a \leq 0{,}7b$

Eckgaupen zulässig.

ZUSÄTZLICH ZUR GESAMTGESCHOSSZAHL BZW. HAUPTGESIMSHÖHE IST EIN ZURÜCKGESETZTES GESCHOSS GEMÄSS BILD ZULÄSSIG.

Bei Zubauten von Stiegenhäusern und Aufzügen ist das Überschreiten der äußeren Begrenzung im unbedingt erforderlichen bautechnischen Ausmaß zulässig.

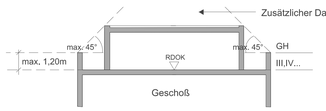

GESAMTGESCHOSSZAHL

Erscheinungsbild im geneigten Gelände

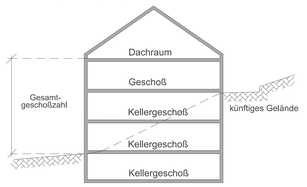

Erscheinungsbild im ebenen Gelände

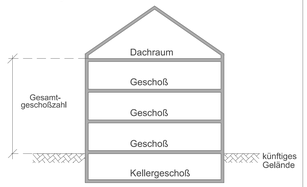

Ein Kellergeschoß ist nur dann nicht zur Gesamtgeschoßzahl hinzuzurechnen, wenn allseitig der Abstand c ≤ 1,5m ist (ausgenommen Zugang und Zufahrt im bautechnisch notwendigen Ausmaß).



BPI 11-042-01-01

Der gelbe Linienzug stellt eine ungefähre Situation des Planungsgebietes dar. Die rechtsverbindliche Umgrenzung erfolgt ausschließlich durch den im BPI festgelegten Linienzug.

Datum: 11.03.2014

Freigabe: Planung, Technik und Umwelt / P.H-Recht/2014

Rechte: Luftbilder sind urheberrechtlich geschützt. Copyright Planung, Technik und Umwelt - P.H.
Eine Weitergabe oder Veräußerung der Luftbilder an Dritte wird untersagt (Urheberrechtsgesetz).

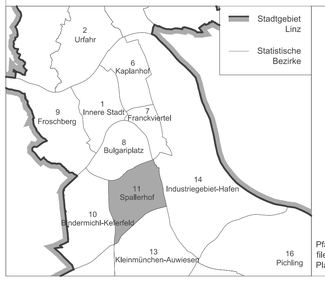

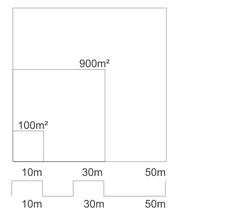

Pfad: h:\bebauung\bpl\110420101\bpl.dwg
file: 2.90 MB, umpla69, 2019-07-22 14:11
Planlänge: 0.84 m Kosten: 5.04 €

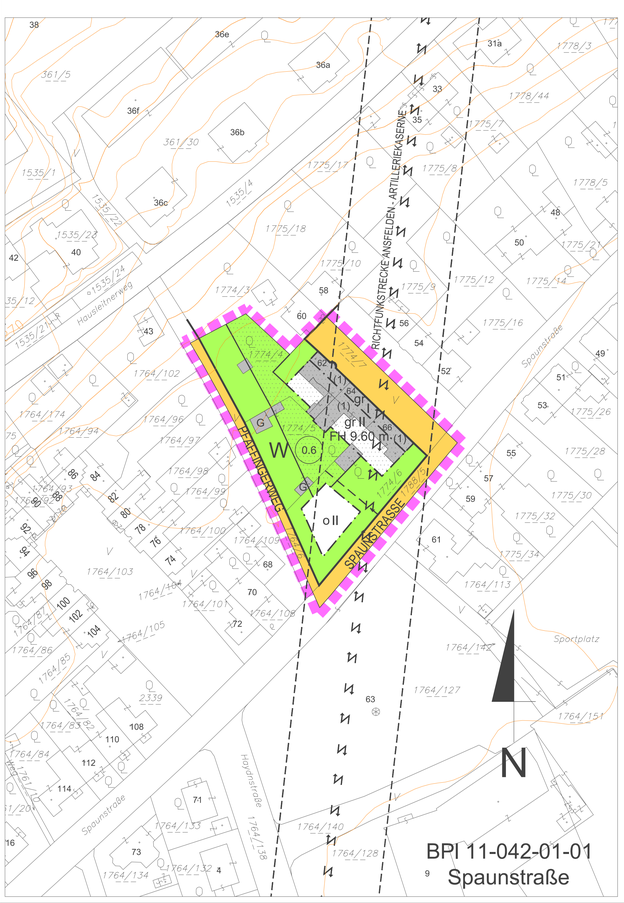

ABGRENZUNG PLANUNGSGEBIET - RWS. BEBAUUNGSPLÄNE



Grenze des Planungsgebietes

LEGENDE

D	Dorfgebiet
WR	reines Wohngebiet
W	Wohngebiet
WF1	Wohngebiet für mehrgeschoßig förderbare Wohnbauten
WF2	Wohngebiet für Gebäude in verdichteter Flachbauweise
M	gemischtes Baugebiet
MB	eingeschränktes gemischtes Baugebiet Gemischtes Baugebiet mit betrieblicher Nutzung unter Ausschluss betriebsfremder Wohnnutzung
B	Betriebsbaugebiet
I	Industriegebiet
K	Kerngebiet
GL GVF 1000 m²	Gebiet für Geschäftsbauten mit Angabe der max. Gesamtverkaufsfläche (GVF) GL mit überwiegend Lebens- und Genussmittel GM mit gemischtem Warenangebot GF ohne Lebens- und Genussmittel (Fachmärkte)
G1 350 m²	Gebiet für Geschäftsbauten mit einer Gesamtverkaufsfläche über 300m² und maximal 1.500m² 1 mit überwiegend Lebens- und Genussmittel 2 mit gemischtem Warenangebot 3 ohne Lebens- und Genussmittel (Fachmärkte) kT keine fossilen Treibstoffe
G1 1800 m²	Gebiet für Geschäftsbauten auf Grundlage eines Raumordnungsprogramms mit mehr als 1.500m² Gesamtverkaufsfläche 1 mit überwiegend Lebens- und Genussmittel 2 mit gemischtem Warenangebot 3 ohne Lebens- und Genussmittel (Fachmärkte) 4 Bau-, Heimwerker- und Gartenfachmarkt
SO	Sondergebiet des Baulandes mit Angabe der Zweckbestimmung
GR	Grünland
L	Ländefläche
o	offene Bauweise
gk	gekuppelte Bauweise
gr	Gruppenbauweise
g	geschlossene Bauweise
(s)o	Sonderform der offenen Bauweise (Objekte können einseitig direkt an der Nachbargrundgrenze situiert werden)
(s)gk	Sonderbauweise mit selbstständigen Hauptbaukörpern in gekuppelter Form
(s)gr	Sonderbauweise mit selbstständigen Hauptbaukörpern in Gruppen (unterirdische Garage unter mehreren Hauptbaukörpern zulässig)
(s)g	Sonderform der geschlossenen Bauweise (Bebauung straßenseitig fortlaufend von Nachbargrundgrenze zu Nachbargrundgrenze bzw. bis zur ausgewiesenen Baufluchtlinie)
(1),(2)	Gesamtgeschoßzahl bei bestehenden Bauten und Anlagen
III,IV ...	Gesamtgeschoßzahl als Höchstgrenze
IV	zwingende Gesamtgeschoßzahl
III/IV	Gesamtgeschoßzahl Mindest- und Höchstgrenze
GH	Hauptgesimshöhe als Höchstgrenze
FH	Firsthöhe als Höchstgrenze
GA	Gehsteiganschnitt
m.ü.A.	Höhenangabe - Meter über Adria
RDOK	Rohdeckenoberkante
17,48a	Hausnummer
0,5	Geschoßflächenzahl als Höchstgrenze
50	Grundflächenzahl in Prozent als Höchstgrenze
2,0	Baumassenzahl als Höchstgrenze
GGF ... m²	max. Gesamtgeschoßfläche (m²)
G	oberirdische Garage
A	Abstellplatz
DRU	Dachraumausbau unzulässig
DGU	Dachgeschoßausbau unzulässig
ZGU	zurückgesetztes Geschoß unzulässig

	Straßenfluchtlinie
	Grenzlinie
	Baufluchtlinie
	anbauverbindliche Straßenfluchtlinie
	anbauverbindliche Baufluchtlinie
	Zu- und Ausfahrtsverbot - ausgenommen Einsatzfahrzeuge
	aufzulassende Straßenfluchtlinie
	Grenze des Stadtgebietes
	zulässige Bauplatzgrenze (Lage unverbindlich)
	aufzulassende Grundstücksgrenze
	Gemeinsamer Bauplatz- Zu- und Abschreibung von Grundstücken zulässig, außer wenn dadurch nicht selbstständig bebaubare Grundstücksflächen entstehen
GH = .. m	Höhenangabe GH im Bezugspunkt gilt bis zur Pfeilspitze
GH = .. m	Bezugspunkt für Höhenangabe GH, wenn kein Bezugspunkt angegeben gilt Höhenangabe GH allseits
	Höhenschichtlinien
(3)	Altbestand (Gesamtgeschoßzahl)
A	Abbruch, bei Neubau eines Hauptgebäudes, Zubau zum bestehenden Hauptgebäude oder Errichtung eines Nebengebäudes abzutragen - nur Abbruch, Sanierung, Instandsetzung zulässig
(3)	Altbestand, bei Neubau eines Hauptgebäudes abzutragen - Zubauten unzulässig
	AU/GU oberirdische Abstellplätze, oberirdische Garagen und oberirdische überdachte bauliche Anlagen für Kfz unzulässig, ausgenommen eingehauste Zu- und Abfahrten von unterirdischen Garagen
	Versiegelungen, Baumaßnahmen und unterirdische Einbauten unzulässig, ausgenommen Abbruch und infrastrukturelle Maßnahmen
	Befestigter Durchgang, Durchfahrt für den Gemeingebrauch
RW / FW	Radweg, Fußweg
	Gefahrenzone Wald - Waldperimeter Im Baufall ist die forsttechnische Feststellung der tatsächlichen Baumschlaggefahr und die individuelle Auflagenvorschreibung erforderlich. Bei bestehender Baumschlaggefahr ist jedenfalls vom Einreicher ein statisches Gutachten beizubringen.
(3)	Denkmalschutz
	öffentliche Verkehrsfläche
	Bereich außerhalb der Baufluchtlinie: Mit Ausnahme von Erkern, Aufzügen (bei Bestandsbauten) und unterirdischen Garagen sind keine über dem zukünftigen Gelände liegenden, allseits oder überwiegend umschlossenen oder überwiegend raumbildenden Neubauten oder Erweiterungen von Hauptbaukörpern zulässig.

BEBAUUNGSPLAN STADT LINZ

SPALLERHOF

11 - 042 - 01 - 01

Stat. Bezirk | Baublock | Stammplan | Änderung

Spaunstraße

begrenzt durch den Linienzug

KG: Kleinmünchen

M 1:1000 Fläche 4.051 m²

ÖFFENTLICHE AUFLAGE

Auflage	von	bis

RUNDSIEGEL BÜRGERMEISTER

BESCHLUSS
DES GEMEINDERATES

Zahl	I 10
Datum	04.07.2019

RUNDSIEGEL BÜRGERMEISTER

GENEHMIGUNG
DER OÖ. LANDESREGIERUNG

KUNDMACHUNG

Kundmachung	vom	22.07.2019, Amtsblatt Nr.14
Anschlag	am	22.07.2019
Abnahme	am	07.08.2019
Rechtswirksam	ab	23.07.2019

RUNDSIEGEL BÜRGERMEISTER

VERORDNUNGSPRÜFUNG
DURCH DAS AMT DER OÖ. LANDESREGIERUNG

PLANVERFASSER

MAGISTRAT DER LANDESHAUPTSTADT LINZ
PLANUNG, TECHNIK UND UMWELT

Bearbeiter Ing. Groer eh.

Abteilungsleiter Stadtplanung
DI Kolouch eh.

Direktor Planung, Technik und Umwelt
DI Amesberger MAS MSc eh.

gezeichnet Jakubek-Vrljanovic am 18.01.2019
geändert am