

MASSNAHMEN (RECHTSVERBINDLICHE VERBALFESTLEGUNGEN)

Bauliche Maßnahmen

Die Wasserver- und -entsorgung erfolgt über das städtische Kanal- und Wassernetz. Die Energieversorgung erfolgt über das öffentliche Elektrizitäts-, Gas- bzw. Fernwärmenetz.

Loggien und Wintergärten sind mit einer Tiefe bis max. 3 m außerhalb der Baufluchtlinien, nicht jedoch im 5 m-Bereich entlang der Straßenfluchtlinien und auch nicht im 3 m-Abstand zu den Bauplatz- oder Nachbargrundgrenzen zulässig.

Erdgeschoßige Windfänge bis max 5 m² Grundrissfläche sind außerhalb der Baufluchtlinien zulässig.

Die Tiefgaragenein(aus)fahrten und -rampen sind im Innenhof emissionsabschirmend einzuhausen. Die Einhausung ist zu begrünen.

Werbeanlagen nur bis max. 2 m² Werbefläche, insgesamt bis nur 4 m² Werbefläche pro Bauplatz oder Grundstück zulässig (ausgenommen Fassadenflächen von Haupt- und Nebengebäuden).

* Dachraumausbau , Dachgeschoßausbau und zurückgesetztes Vollgeschoß über der zulässigen Gesamtgeschoßzahl unzulässig.

Begrünung

Die Dachflächen unterirdischer baulicher Anlagen sind zu begrünen. Die oberste Schicht des Dachaufbaues ist als Vegetationsschicht mit einer Mindeststärke von 50 cm und organischen Pflanzen auf mindestens 80 % der Fläche verteilt auszuführen.
Die begrünte Dachfläche unterirdischer baulicher Anlagen ist dem angrenzenden Grundstücksniveau anzugleichen (max. 0,5 m Niveauunterschied).

Bei Errichtung unterirdischer baulicher Anlagen sind mind. 30 % des nicht mit Hauptgebäuden bebaubaren Teiles des Bauplatzes für Grünflächen über durchgehend gewachsenem Boden freizuhalten.

Bei Errichtung unterirdischer baulicher Anlagen ist im Bereich des erhaltenswerten Baumbestandes eine dem Stand der Technik entsprechende (mind. jedoch kronendurchmessergroße) Aussparung über durchgehend gewachsenem Boden freizuhalten.

Niveauunterschiede zwischen der begrünten Dachfläche unterirdischer baulicher Anlagen und den angrenzenden Freiflächen sind mit einer durchgehenden Vegetationsschicht auf eigenem Bauplatz abzuböschen und mit organischen Pflanzen zu begrünen (ausgenommen Zu- und Abfahrten, Belüftungen und sonstige technische Einrichtungen).

Bei Neu- und/oder Zubauten von Hauptgebäuden, deren verbaute Fläche 250 m² übersteigt, sowie bei Nebengebäuden mit einer verbauten Fläche über 100 m² sind Dachflächen bei einer Neigung bis 20 Grad, ausgenommen Flugdächer, zu begrünen, es sei denn, der verbleibende Anteil der Grünflächen an der Bauplatzfläche beträgt zumindest 0,6.
Unter Grünflächen sind Rasenflächen, bepflanzte Flächen und Kinderspielplätze zu verstehen. Erschließungswege, Wäscheplätze sowie Abstellplätze mit wasserdurchlässigem Aufbau und begrünte Fassadenflächen können als Ausgleichsflächen herangezogen werden.

Unter Dachbegrünung ist eine Dachausführung zu verstehen, welche als oberste Schicht des Dachaufbaues eine Vegetationsschicht mit einer Mindeststärke von 15 cm und organische Pflanzen auf mindestens 80 % der Fläche verteilt aufweist.

Mit einer Grünfläche auszubilden sowie mit Bäumen und/oder Sträuchern sind zu bepflanzen:

- der von einer Bebauung freibleibende 5 m Bereich entlang der Straßenfluchtlinie
- die Bereiche entlang fensterloser Außenmauern
- die Innenhöfe

Ausgenommen von diesem Bepflanzungsgebot sind Feuermauern, Zufahrten, Zugänge, befestigte Vorplätze u.Ä. Im 5 m-Bereich entlang der Straßenfluchtlinie gilt dies jedoch nur bis zu einem Ausmaß von 50 % der Fläche.
Rasenmulden, die für die Versickerung von Niederschlagswasser notwendig sind, dürfen nicht für die Bepflanzungen mit Bäumen und Sträuchern herangezogen werden.

Ruhender Verkehr

Ab 5 Kfz-Abstellplätzen ist der gesamte Stellplatzbereich allseitig mit Sträuchern einzupflanzen (ausgenommen Zu- und Abfahrten). Die Flächen sind so zu gliedern, dass nach jedem 5. Abstellplatz mind. ein großkroniger Baum zu pflanzen ist.
Die Abstellplätze sind mit einer kleinteilig gegliederten Oberfläche (z.B. Pflasterungen, Betonsteinen u.Ä.) herzustellen.
Eine Ausbildung der Abstellplätze als Schotterfläche ist jedoch nicht zulässig.
Rasenmulden, die für die Versickerung von Niederschlagswasser notwendig sind, dürfen nicht für die Bepflanzungen mit Bäumen und Sträuchern herangezogen werden.

VERBINDLICHE RICHTLINIE FÜR DEN DACHRAUM- UND DACHGESCHOSSAUSBAU

Mansarddach unzulässig.
Empore nur bis 50% der theoretisch möglichen Emporenebene zulässig.

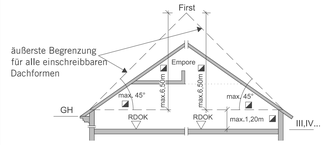

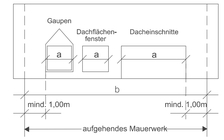

$\geqq a \leq b/2$

◪ Die Überschreitung dieser Festlegungen bei genehmigten Dachneigungen, Übermauerungen und Firsthöhen ist zulässig. Im Erweiterungsfall kann die bestehende Dachneigung, Übermauerung und Firsthöhe fortgeführt werden.

ZUSÄTZLICH ZUR GESAMTGESCHOSSZAHL BZW. HAUPTGESIMSHÖHE IST EIN ZURÜCKGESETZTES VOLLGESCHOSS GEMÄSS BILD ZULÄSSIG.

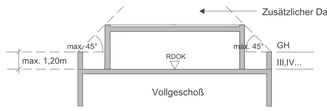

GESAMTGESCHOSSZAHL

Erscheinungsbild im geneigten Gelände

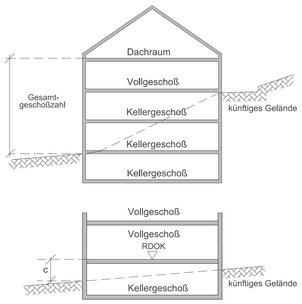

Erscheinungsbild im ebenen Gelände

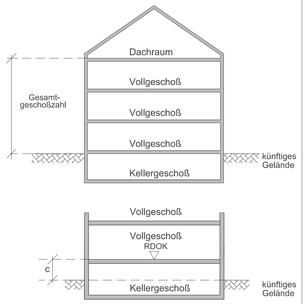

Ein Kellergeschoß ist nur dann nicht zur Gesamtgeschoßzahl hinzuzurechnen, wenn allseitig der Abstand c ≤ 1,5m ist (ausgenommen Zugänge und Zufahrten).



BPL S 10-21-01-00

Der gelbe Linienzug stellt eine ungefähre Situation des Planungsgebietes dar. Die rechtsverbindliche Umgrenzung erfolgt ausschließlich durch den im BPL festgelegten Linienzug.

Datum: 9.5.2004
Freigabe: BMLV GZ S 90986/14 - Recht/2004
Rechte: Luftbilder sind urheberrechtlich geschützt. Copyright Stadtplanung Linz - P.H.
Eine Weitergabe oder Veräußerung der Luftbilder an Dritte wird untersagt (Urheberrechtsgesetz).

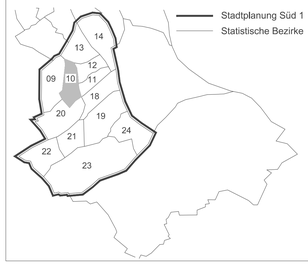

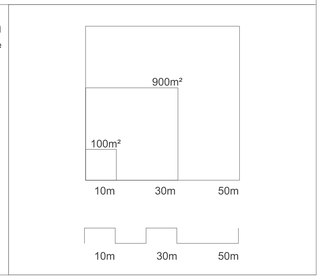

LEGENDE

D	Dorfgebiet
WR	reines Wohngebiet
W	Wohngebiet
WF1	Wohngebiet für mehrgeschoßig förderbare Wohnbauten
WF2	Wohngebiet für Gebäude in verdichteter Flachbauweise
M	gemischtes Baugebiet
MB	eingeschränktes gemischtes Baugebiet Gemischtes Baugebiet für betriebliche Nutzung unter Ausschluss betriebsfremder Wohnnutzung.
B	Betriebsbaugebiet
I	Industriegebiet
K	Kerngebiet
GL	Gebiet für Geschäftsbauten mit überwiegend Lebens- u. Genussmittel- mit Angabe der max. Gesamtverkaufsfläche (GVF)
GM	Gebiet für Geschäftsbauten mit gemischtem Warenangebot- mit Angabe der max. Gesamtverkaufsfläche (GVF)
GF	Gebiet für Geschäftsbauten ohne Lebens- u. Genussmittel (Fachmärkte)- mit Angabe der max.Gesamtverkaufsfläche (GVF)
GR	Grünland
L	Ländefläche
SO	Sondergebiete des Baulandes mit Angabe der Zweckbestimmung
o	offene Bauweise
gk	gekuppelte Bauweise
gr	Gruppenbauweise
g	geschlossene Bauweise
(s)o	Sonderform einer offenen Bauweise (Objekte können einseitig direkt an der Nachbargrundgrenze situiert werden)
(s)gk	Sonderbauweise mit selbständigen Hauptbaukörpern in gekuppelter Form
(s)gr	Sonderbauweise mit selbständigen Haupt-baukörpern in Gruppen (Tiefgarage unter mehreren Hauptbaukörpern zulässig)
(s)g	Sonderform einer geschlossenen Bauweise (Bebauung straßenseitig fortlaufend von Nachbargrundgrenze zu Nachbargrundgrenze bzw. bis zur ausgewiesenen Baufluchtlinie)
(1),(2)	Gesamtgeschoßzahl bei bestehenden Bauten und Anlagen
III,IV...	Gesamtgeschoßzahl als Höchstgrenze
(IV)	zwingende Gesamtgeschoßzahl
III/IV	Gesamtgeschoßzahl Mindest- und Höchstgrenze
GH	Hauptgesimshöhe als Höchstgrenze
FH	Firsthöhe als Höchstgrenze
GA	Gehsteiganschnitt
m.ü.A.	Höhenangabe - Meter über Adria
RDOK	Rohdeckenoberkante
17.48a	Hausnummer
0,5	Geschoßflächenzahl als Höchstgrenze
50	Grundflächenzahl in Prozent als Höchstgrenze
2,0	Baumassenzahl als Höchstgrenze
GGF	Gesamtgeschoßfläche
G	oberirdische Garage
A	Abstellplatz
GU	oberirdische Garagen unzulässig
AU	Abstellplätze unzulässig
DRU	Dachraumausbau unzulässig
DGU	Dachgeschoßausbau unzulässig
FD	Flugdach
VD	Vordach
R'res,w	bewertetes resultierendes Bau-Schalldämm-Maß
R'w	bewertetes Bauschalldämm-Maß
Rw	bewertetes Schalldämm-Maß
Ctr	Spektrum-Anpassungswert für Verkehrslärm

Straßenfluchtlinie
Grenzlinie
Baufluchtlinie
anbauverbindliche Straßenfluchtlinie
anbauverbindliche Baufluchtlinie
Kanalverlauf mit Einstiegsschächten
Grenze des Wasserschutzgebietes
Zu- und Ausfahrtsverbot - ausgenommen Einsatzfahrzeuge
aufzulassende Straßenfluchtlinie
Grenze des Stadtgebietes
zulässige Bauplatzgrenze (Lage unverbindlich)
aufzulassende Grundstücksgrenze
Gemeinsamer Bauplatz- Zu- und Abschreibung von Grundstücken zulässig, außer wenn dadurch nicht selbständig bebaubare Grundstücksflächen entstehen
Höhenangabe GH im Bezugspunkt gilt bis zur Pfeilspitze
Bezugspunkt für Höhenangabe GH, wenn kein Bezugspunkt angegeben gilt Höhenangabe GH für Straßenseite
Höhenschichtlinien

(3) Altbestand (Gesamtgeschoßzahl)
A Abbruch, jedenfalls bei Realisierung der neuen Hauptbebauung abzutragen
(3) Altbestand: Im Falle der Realisierung einer neuen Hauptbebauung abzutragen
Abstellplätze, oberirdische Garagen und oberirdische überdachte bauliche Anlagen für Kfz unzulässig
Ablagerungen jeder Art, Versiegelungen, Baumaßnahmen (ausgenommen Abbruch) und unterirdische Einbauten unzulässig
Durchgang, Durchfahrt für den Gemeingebrauch
RW / FW Radweg, Fußweg
Gefahrenzone Wald - beschränkte gutachtensabhängige Bebaubarkeit
(3) Denkmalschutz (gem. § 3 Denkmalschutzgesetz)
öffentliche Verkehrsfläche
nicht mit Hauptgebäuden bebaubarer Teil des Bauplatzes

Baum Baumgruppe Strauchgruppe

zu pflanzen
zu erhalten

BEBAUUNGSPLAN STADT LINZ

STAMMPLAN

Abteilung	Stat. Bezirk	Baublock	Stammplan	Änderung
S	10	21	01	00

begrenzt durch den Linienzug
A-B-C-D-A
KG: Waldegg

Ramsauerstraße
Stechergasse

M 1:1000 Fläche 19.637 m²

ÖFFENTLICHE AUFLAGE

Auflage	von	bis
	04.05.2006	01.06.2006

RUNDSIEGEL BÜRGERMEISTER

BESCHLUSS
DES GEMEINDERATES

Zahl	K 14
Datum	29.06.2006

RUNDSIEGEL BÜRGERMEISTER

GENEHMIGUNG
DER OÖ. LANDESREGIERUNG

KUNDMACHUNG

Kundmachung	vom	24.07.2006 , Nr.14
Anschlag	am	24.07.2006
Abnahme	am	09.08.2006
Rechtswirksam	ab	25.07.2006

RUNDSIEGEL STADTRAT

VERORDNUNGSPRÜFUNG
DURCH DAS AMT DER OÖ. LANDESREGIERUNG

PLANVERFASSER

MAGISTRAT DER LANDESHAUPTSTADT LINZ
STADTPLANUNG LINZ

Bearbeiter Ing.Piffl eh.

Abteilungsleiter Stadtplanung Süd 1
OBR D.I. Albrecht eh.

Leiter Stadtplanung Linz
OBR D.I. Luftensteiner eh.

gezeichnet Piffl am 15.11.2005
geändert am