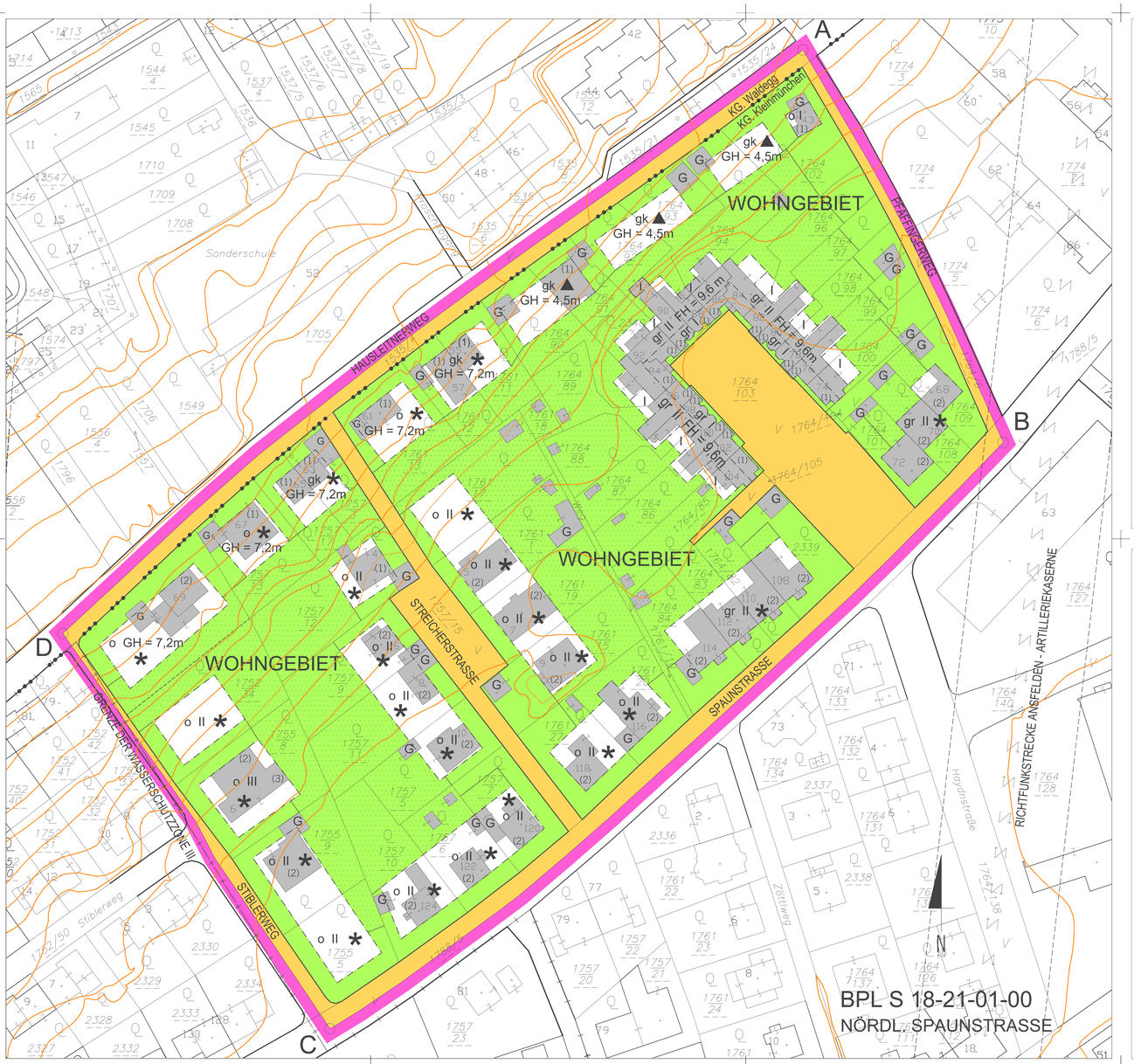

MASSNAHMEN (RECHTSVERBINDLICHE VERBALFESTLEGUNGEN)

Bauliche Maßnahmen

Die Wasserver- und Entsorgung erfolgt über das städtische Kanal- und Wassernetz. Die Energieversorgung erfolgt über das öffentliche Elektrizitäts-, Gas- bzw. Fernwärmenetz.

Glashäuser, Garten- und Gerätehütten sowie ähnliche Nebengebäude mit einer bebauten Grundfläche bis zu 25 m² sind außerhalb der Baufluchtlinien, nicht jedoch im 5 m-Bereich entlang der (den) Straßenfluchtlinie(n) und bei mehr als 12 m² bebauter Grundfläche auch nicht innerhalb eines Abstandes von 3 m zu den Bauplatz- oder Nachbargrundgrenzen, zulässig.

Geschoßflächenzahl max. 0,60.

✱ Bebaubare Grundflächen von Hauptgebäuden pro Bauplatz mit max. 180 m² zulässig.

▲ Bebaubare Grundflächen von Hauptgebäuden pro Bauplatz mit max. 110 m² zulässig.

Pro Hauptgebäude sind max. 3 Wohneinheiten zulässig.

Loggien und Wintergärten sind mit einer Tiefe bis max. 3 m außerhalb der Baufluchtlinien, nicht jedoch im 5 m-Bereich entlang der Straßenfluchtlinien und auch nicht im 3 m-Abstand zu den Bauplatz- oder Nachbargrundgrenzen zulässig.

Erdgeschoßige Windfänge bis max 5 m² Grundrissfläche sind außerhalb der Baufluchtlinien zulässig, ausgenommen die Objekte Spaunstraße Nr.74 - 104 gerade Nummern.

Werbeanlagen nur bis max. 2 m² Werbefläche, insgesamt bis nur 4 m² Werbefläche pro Bauplatz oder Grundstück zulässig (ausgenommen Fassadenflächen von Haupt- und Nebengebäuden).

Oberirdische Garagen und oberirdische überdachte bauliche Anlagen für Kfz sind außerhalb der Baufluchtlinien mindestens 5 m von der Straßenfluchtlinie abzurücken.

Begrünung

Die Dachflächen unterirdischer baulicher Anlagen sind zu begrünen. Die oberste Schicht des Dachaufbaues ist als Vegetationsschicht mit einer Mindeststärke von 50 cm und organischen Pflanzen auf mindestens 80% der Fläche verteilt auszuführen.

Die begrünte Dachfläche unterirdischer baulicher Anlagen ist dem angrenzenden Grundstücksniveau anzugleichen (max. 0,5 m Niveauunterschied).

Bei Errichtung unterirdischer baulicher Anlagen sind mind. 30% des nicht mit Hauptgebäuden bebaubaren Teiles des Bauplatzes für Grünflächen über durchgehend gewachsenem Boden freizuhalten.

Mit einer Grünfläche auszubilden sowie mit Bäumen und/oder Sträuchern sind zu bepflanzen:
- der von einer Bebauung freibleibende 5 m Bereich entlang der Straßenfluchtlinie
- die Bereiche entlang fensterloser Außenmauern
- die Innenhöfe

Ausgenommen von diesem Bepflanzungsgebot sind Feuermauern, Zufahrten, Zugänge, befestigte Vorplätze u.Ä. Im 5 m-Bereich entlang der Straßenfluchtlinie gilt dies jedoch nur bis zu einem Ausmaß von 50% der Fläche. Rasenmulden, die für die Versickerung von Niederschlagswasser notwendig sind, dürfen nicht für die Bepflanzungen mit Bäumen und Sträuchern herangezogen werden.

VERBINDLICHE RICHTLINIE FÜR DEN DACHRAUM- UND DACHGESCHOSSAUSBAU

Mansarddach unzulässig.
Empore nur bis 50% der theoretisch möglichen Emporenebene zulässig.

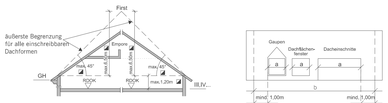

◪ Die Überschreitung dieser Festlegungen bei genehmigten Dachneigungen, Übermauerungen und Firsthöhen ist zulässig. Im Erweiterungsfall kann die bestehende Dachneigung, Übermauerung und Firsthöhe fortgeführt werden.

M a ≤ b/2

ZUSÄTZLICH ZUR GESAMTGESCHOSSZAHL BZW. HAUPTGESIMSHÖHE IST EIN ZURÜCKGESETZTES VOLLGESCHOSS GEMÄSS BILD ZULÄSSIG.

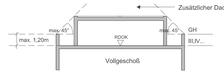

GESAMTGESCHOSSZAHL

Erscheinungsbild im geneigten Gelände

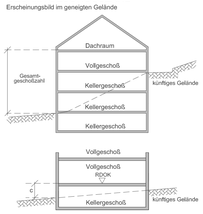

Erscheinungsbild im ebenen Gelände

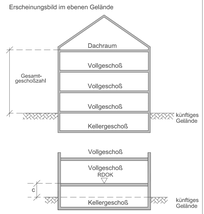

Ein Kellergeschoß ist nur dann nicht zur Gesamtgeschoßzahl hinzuzurechnen, wenn allseitig der Abstand c ≥ 1,5m ist (ausgenommen Zugänge und Zufahrten).



BPL S 18-21-01-00

Der gelbe Linienzug stellt eine ungefähre Situation des Planungsgebietes dar. Die rechtsverbindliche Umgrenzung erfolgt ausschließlich durch den im BPL festgelegten Linienzug.

Datum: 30.7.2002

Freigabe: BMLV GZ 13.088/51-1.4/02

Rechte: Luftbilder sind urheberrechtlich geschützt, Copyright Stadtplanung Linz - P.H.
Eine Weitergabe oder Veräußerung der Luftbilder an Dritte wird untersagt (Urheberrechtsgesetz).

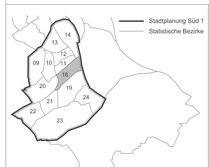

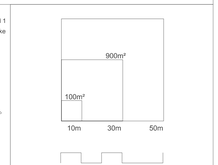

LEGENDE

D	Dorfgebiet
WR	reines Wohngebiet
W	Wohngebiet
WF1	Wohngebiet für mehrgeschoßig förderbare Wohnbauten
WF2	Wohngebiet für Gebäude in verdichteter Flachbauweise
M	gemischtes Baugebiet
MB	eingeschränktes gemischtes Baugebiet
B	Gemischtes Baugebiet für betriebliche Nutzung unter Ausschluss betriebsfremder Wohnnutzung, Betriebsbaugebiet
I	Industriegebiet
K	Kerngebiet
GL	Gebiet für Geschäftsbauten mit überwiegend Lebens- u. Genussmittel- mit Angabe der max. Gesamtverkaufsfläche (GVF)
GM	Gebiet für Geschäftsbauten mit gemischtem Warenangebot- mit Angabe der max. Gesamtverkaufsfläche (GVF)
GF	Gebiet für Geschäftsbauten ohne Lebens- u. Genussmittel (Fachmärkte)- mit Angabe der max.Gesamtverkaufsfläche (GVF)
GR	Grünland
L	Ländefläche
SO	Sondergebiete des Baulandes mit Angabe der Zweckbestimmung
o	offene Bauweise
gk	gekuppelte Bauweise
gr	Gruppenbauweise
g	geschlossene Bauweise
(s)o	Sonderform einer offenen Bauweise (Objekte können einseitig direkt an der Nachbargrundgrenze situiert werden)
(s)gk	Sonderbauweise mit selbständigen Hauptbaukörpern in gekuppelter Form
(s)gr	Sonderbauweise mit selbständigen Haupt-baukörpern in Gruppen (Tiefgarage unter mehreren Hauptbaukörpern zulässig)
(s)g	Sonderform einer geschlossenen Bauweise (Bebauung straßenseitig fortlaufend von Nachbargrundgrenze zu Nachbargrundgrenze bzw. bis zur ausgewiesenen Baufluchtlinie)
(1),(2)	Gesamtgeschoßzahl bei bestehenden Bauten und Anlagen
III.IV...	Gesamtgeschoßzahl als Höchstgrenze
(IV)	zwingende Gesamtgeschoßzahl
III/IV	Gesamtgeschoßzahl Mindest- und Höchstgrenze
GH	Hauptgesimshöhe als Höchstgrenze
FH	Firsthöhe als Höchstgrenze
GA	Gehsteiganschnitt
m.ü.A.	Höhenangabe - Meter über Adria
ROK	Rohdeckenoberkante
17,48a	Hausnummer
0,5	Geschoßflächenzahl als Höchstgrenze
50	Grundflächenzahl in Prozent als Höchstgrenze
(2,0)	Baumassenzahl als Höchstgrenze
GGF	Gesamtgeschoßfläche
G	oberirdische Garage
A	Abstellplatz
GU	oberirdische Garagen unzulässig
AU	Abstellplätze unzulässig
DRU	Dachraumausbau unzulässig
DGU	Dachgeschoßausbau unzulässig
FD	Flugdach
VD	Vordach
R'res,w	bewertetes resultierendes Bau-Schalldämm-Maß
Rw	bewertetes Bauschalldämm-Maß
Rw	bewertetes Schalldämm-Maß
Ctr	Spektrum-Anpassungswert für Verkehrslärm

Straßenfluchtlinie
Grenzlinie
Baufluchtlinie
anbauverbindliche Straßenfluchtlinie
anbauverbindliche Baufluchtlinie
Kanalverlauf mit Einstiegsschächten
Grenze des Wasserschutzgebietes
Zu- und Ausfahrtsverbot + ausgenommen Einsatzfahrzeuge
aufzulassende Straßenfluchtlinie
Grenze des Stadtgebietes
zulässige Bauplatzgrenze (Lage unverbindlich)
Grenze der Katastralgemeinde
aufzulassende Grundstücksgrenze
Gemeinsamer Bauplatz- Zu- und Abschreibung von Grundstücken zulässig, außer wenn dadurch nicht selbständig bebaubare Grundstücksflächen entstehen
Höhenangabe GH im Bezugspunkt gilt bis zur Pfeilspitze
Bezugspunkt für Höhenangabe GH, wenn kein Bezugspunkt angegeben gilt Höhenangabe GH für Straßenseite
Höhenschichtlinien
(3) Altbestand (Gesamtgeschoßzahl)
A Abbruch, jedenfalls bei Realisierung der neuen Hauptbebauung abzutragen
(3) Altbestand: Im Falle der Realisierung einer neuen Hauptbebauung abzutragen
Abstellplätze, oberirdische Garagen und oberirdische überdachte bauliche Anlagen für Kfz unzulässig
Ablagerungen jeder Art, Versiegelungen, Baumaßnahmen (ausgenommen Abbruch) und unterirdische Einbauten unzulässig
Durchgang, Durchfahrt für den Gemeingebrauch
RW / FW Radweg, Fußweg
Gefahrenzone Wald - beschränkte gutachtensabhängige Bebaubarkeit
Denkmalschutz (gem. § 3 Denkmalschutzgesetz)
öffentliche Verkehrsfläche
nicht mit Hauptgebäuden bebaubarer Teil des Bauplatzes

Baum Baumgruppe Strauchgruppe

zu pflanzen
zu erhalten

BEBAUUNGSPLAN STADT LINZ

STAMMPLAN

Abteilung	Stat. Bezirk	Baublock	Stammplan	Änderung
S	18	21	01	00

Nördlich Spaunstraße

begrenzt durch den Linienzug A-B-C-D-A
KG: Waldegg/Kleinmünchen

M 1:500 Fläche 34.663 m²

ÖFFENTLICHE AUFLAGE

Auflage	von	bis
	14.01.2005	11.02.2005

BESCHLUSS DES GEMEINDERATES

Zahl	G 4
Datum	14.04.2005

RUNDSIEGEL BÜRGERMEISTER

RUNDSIEGEL BÜRGERMEISTER

GENEHMIGUNG DER OÖ. LANDESREGIERUNG

KUNDMACHUNG

Kundmachung	vom	09.05.2005 , Nr.9
Anschlag	am	
Abnahme	am	
Rechtswirksam	ab	10.05.2005

RUNDSIEGEL STADTRAT

VERORDNUNGSPRÜFUNG DURCH DAS AMT DER OÖ. LANDESREGIERUNG

PLANVERFASSER

Bearbeiter Ing. Pfiffl eh.

Abteilungsleiter Stadtplanung Süd 1
OBR D.I. Albrecht eh.

Amtsleiter Stadtplanung Linz
OBR D.I. Luftensteiner eh.

MAGISTRAT DER LANDESHAUPTSTADT LINZ
STADTPLANUNG LINZ

gezeichnet Pfiffl am 25.10.2004
geändert am