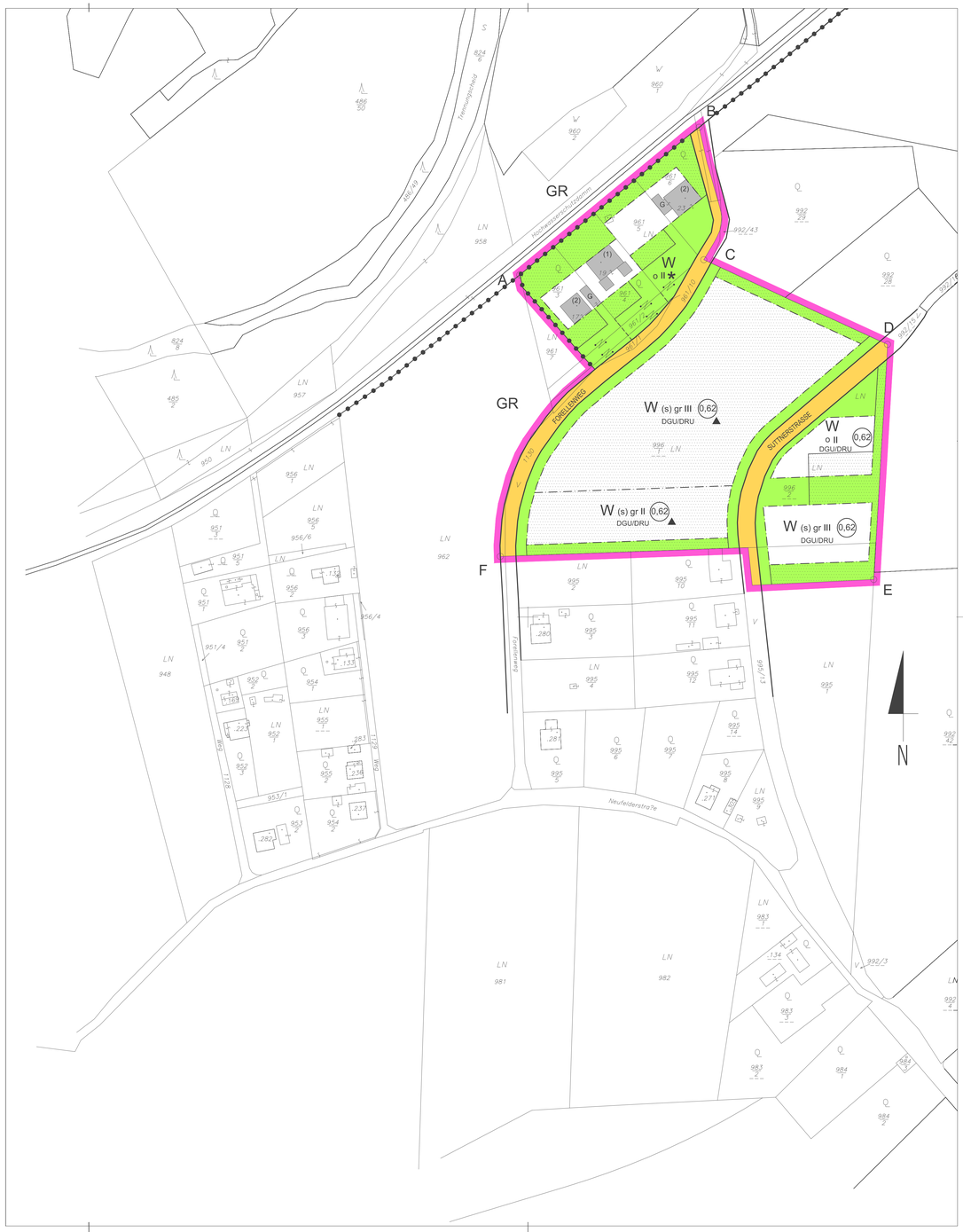

MASSNAHMEN (RECHTSVERBINDLICHE VERBALFESTLEGUNGEN)

Bauliche Maßnahmen

Die Wasserver- und -entsorgung erfolgt über das städtische Kanal- und Wassernetz. Die Energieversorgung erfolgt über das öffentliche Elektrizitäts-, Gas- bzw. Fernwärmenetz.

Glashäuser, Garten- und Gerätehütten sowie ähnliche Nebengebäude mit einer bebauten Grundfläche bis zu 25 m² sind außerhalb der Baufluchtlinien, nicht jedoch im 5 m-Bereich entlang der (den) Straßenfluchtlinie(n) und bei mehr als 12 m² bebauter Grundfläche auch nicht innerhalb eines Abstandes von 3 m zu den Bauplatz- oder Nachbargrundgrenzen, zulässig.

✲ Bebaubare Grundflächen von Hauptgebäuden pro Bauplatz mit max. 200 m² zulässig.

✲ Pro Bauplatz ist max. 1 Hauptgebäude zulässig.

✲ Pro Hauptgebäude sind max. 3 Wohneinheiten zulässig.

Loggien und Wintergärten sind mit einer Tiefe bis max. 3 m außerhalb der Baufluchtlinien, nicht jedoch im 5 m-Bereich entlang der Straßenfluchtlinien und auch nicht im 3 m-Abstand zu den Bauplatz- oder Nachbargrundgrenzen zulässig.

Erdgeschoßige Windfänge bis max. 5 m² Grundrissfläche sind außerhalb der Baufluchtlinien zulässig.

Die Tiefgaragenein(aus)fahrten und -rampen sind im Innenhof immissionsabschirmend einzuhausen. Die Einhausung ist zu begrünen.

Oberirdische Garagen und oberirdische überdachte bauliche Anlagen für Kfz sind außerhalb der Baufluchtlinien mindestens 5 m von der Straßenfluchtlinie abzurücken.

▲ Das Ausmaß der mit Nebengebäuden bebauten Fläche des Bauplatzes oder des zu bebauenden Grundstückes darf insgesamt höchstens 350 m² betragen.

Begrünung

Die Dachflächen unterirdischer baulicher Anlagen sind zu begrünen. Die oberste Schicht des Dachaufbaues ist als Vegetationsschicht mit einer Mindeststärke von 50 cm und organischen Pflanzen auf mindestens 80 % der Fläche verteilt auszuführen.

Die begrünte Dachfläche unterirdischer baulicher Anlagen ist dem angrenzenden Grundstücksniveau anzugleichen (max. 0,5 m Niveauunterschied).

Bei Errichtung unterirdischer baulicher Anlagen sind mind. 30 % des nicht mit Hauptgebäuden bebaubaren Teiles des Bauplatzes für Grünflächen über durchgehend gewachsenem Boden freizuhalten.

Mit einer Grünfläche auszubilden sowie mit Bäumen und/oder Sträuchern sind zu bepflanzen:
- der von einer Bebauung freibleibende 5 m Bereich entlang der Straßenfluchtlinie
- die Bereiche entlang fensterloser Außenmauern

Ausgenommen von diesem Bepflanzungsgebot sind Feuermauern, Zufahrten, Zugänge, befestigte Vorplätze u.Ä. Im 5 m-Bereich entlang der Straßenfluchtlinie gilt dies jedoch nur bis zu einem Ausmaß von 50 % der Fläche. Rasenmulden, die für die Versickerung von Niederschlagswasser notwendig sind, dürfen nicht für die Bepflanzungen mit Bäumen und Sträuchern herangezogen werden.

Ruhender Verkehr

Ab 5 Kfz-Abstellplätzen ist der gesamte Stellplatzbereich allseitig mit Sträuchern einzupflanzen (ausgenommen Zu- und Abfahrten). Die Flächen sind so zu gliedern, dass nach jedem 5. Abstellplatz mind. ein großkroniger Baum zu pflanzen ist.

Die Abstellplätze sind mit einer kleinteilig gegliederten Oberfläche (z.B. Pflasterungen, Betonsteinen u.Ä.) herzustellen. Eine Ausbildung der Abstellplätze als Schotterfläche ist jedoch nicht zulässig. Rasenmulden, die für die Versickerung von Niederschlagswasser notwendig sind, dürfen nicht für die Bepflanzungen mit Bäumen und Sträuchern herangezogen werden.

.

VERBINDLICHE RICHTLINIE FÜR DEN DACHRAUM- UND DACHGESCHOSSAUSBAU

Mansarddach unzulässig.
Empore nur bis 50% der theoretisch möglichen Emporenebene zulässig.

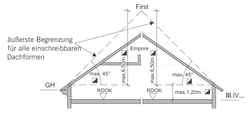

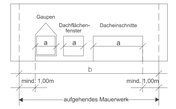

$\geq a \leq b/2$

◪ Die Überschreitung dieser Festlegungen bei genehmigten Dachneigungen, Übermauerungen und Firsthöhen ist zulässig. Im Erweiterungsfall kann die bestehende Dachneigung, Übermauerung und Firsthöhe fortgeführt werden.

GESAMTGESCHOSSZAHL

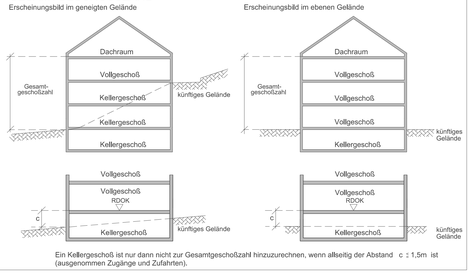

Ein Kellergeschoß ist nur dann nicht zur Gesamtgeschoßzahl hinzuzurechnen, wenn allseitig der Abstand c ≤ 1,5m ist (ausgenommen Zugänge und Zufahrten).



BPL S 25 59 01 00

Der gelbe Linienzug stellt eine ungefähre Situation des Planungsgebietes dar. Die rechtsverbindliche Umgrenzung erfolgt ausschließlich durch den im BPL festgelegten Linienzug.

Datum: 04.2005
Freigabe: Stadtplanung Linz / P.H-Recht/2005
Rechte: Luftbilder sind urheberrechtlich geschützt. Copyright Stadtplanung Linz - P.H.
Eine Weitergabe oder Veräußerung der Luftbilder an Dritte wird untersagt (Urheberrechtsgesetz).

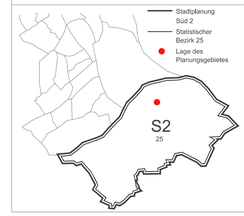

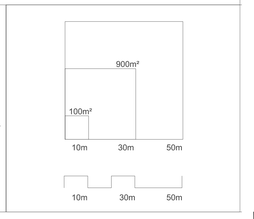

LEGENDE

D	Dorfgebiet
WR	reines Wohngebiet
W	Wohngebiet
WF1	Wohngebiet für mehrgeschoßig förderbare Wohnbauten
WF2	Wohngebiet für Gebäude in verdichteter Flachbauweise
M	gemischtes Baugebiet
MB	eingeschränktes gemischtes Baugebiet
	Gemischtes Baugebiet für betriebliche Nutzung unter Ausschluss betriebsfremder Wohnnutzung,
B	Betriebsbaugebiet
I	Industriegebiet
K	Kerngebiet
GL	Gebiet für Geschäftsbauten mit überwiegend Lebens-u. Genussmittel- mit Angabe der max. Gesamtverkaufsfläche (GVF)
GM	Gebiet für Geschäftsbauten mit gemischtem Warensortiment mit Angabe der max. Gesamtverkaufsfläche (GVF)
GF	Gebiet für Geschäftsbauten ohne Lebens- u. Genussmittel (Fachmärkte)- mit Angabe der max.Gesamtverkaufsfläche (GVF)
GR	Grünland
L	Ländefläche
SO	Sondergebiete des Baulandes mit Angabe der Zweckbestimmung
o	offene Bauweise
gk	gekuppelte Bauweise
gr	Gruppenbauweise
g	geschlossene Bauweise
(s)o	Sonderform einer offenen Bauweise (Objekte können einseitig direkt an der Nachbargrundgrenze situiert werden)
(s)gk	Sonderbauweise mit selbständigen Hauptbaukörpern in gekuppelter Form
(s)gr	Sonderbauweise mit selbständigen Hauptbaukörpern in Gruppen (Tiefgarage unter mehreren Hauptbaukörpern zulässig)
(s)g	Sonderform einer geschlossenen Bauweise (Bebauung straßenseitig fortlaufend von Nachbargrundgrenze zu Nachbargrundgrenze bzw. bis zur ausgewiesenen Baufluchtlinie)
(1),(2)	Gesamtgeschoßzahl bei bestehenden Bauten und Anlagen
III,IV...	Gesamtgeschoßzahl als Höchstgrenze
(IV)	zwingende Gesamtgeschoßzahl
III/IV	Gesamtgeschoßzahl Mindest- und Höchstgrenze
GH	Hauptgesimshöhe als Höchstgrenze
FH	Firsthöhe als Höchstgrenze
GA	Gehsteiganschnitt
ü.U.A.	Höhenangabe - Meter über Adria
RDOK	Rohdeckenoberkante
17,48a	Hausnummer
0,5	Geschoßflächenzahl als Höchstgrenze
50	Grundflächenzahl in Prozent als Höchstgrenze
2,0	Baumassenzahl als Höchstgrenze
GGF	Gesamtgeschoßfläche
G	oberirdische Garage
A	Abstellplatz
GU	oberirdische Garagen unzulässig
AU	Abstellplätze unzulässig
DRU	Dachraumausbau unzulässig
DGU	Dachgeschoßausbau unzulässig
FD	Flugdach
VD	Vordach
R'res,w	bewertetes resultierendes Bau-Schalldämm-Maß
Rw	bewertetes Bauschalldämm-Maß
Rw	bewertetes Schalldämm-Maß
Ctr	Spektrum-Anpassungswert für Verkehrslärm

	Straßenfluchtlinie
	Grenzlinie
	Baufluchtlinie
	anbauverbindliche Straßenfluchtlinie
	anbauverbindliche Baufluchtlinie
	Kanalverlauf mit Einstiegsschächten
	Grenze des Wasserschutzgebietes
	Zu- und Ausfahrtsverbot - ausgenommen Einsatzfahrzeuge
	aufzulassende Straßenfluchtlinie
	Grenze des Stadtgebietes
	zulässige Bauplatzgrenze (Lage unverbindlich)
	aufzulassende Grundstücksgrenze
	Gemeinsamer Bauplatz- Zu- und Abschreibung von Grundstücken zulässig, außer wenn dadurch nicht selbständig bebaubare Grundstücksflächen entstehen
	Höhenangabe GH im Bezugspunkt gilt bis zur Pfeilspitze
	Bezugspunkt für Höhenangabe GH, wenn kein Bezugspunkt angegeben gilt Höhenangabe GH für Straßenseite
	Höhenschichtlinien
(3)	Altbestand (Gesamtgeschoßzahl)
A	Abbruch, jedenfalls bei Realisierung der neuen Hauptbebauung abzutragen
(3)	Altbestand: Im Falle der Realisierung einer neuen Hauptbebauung abzutragen
	Abstellplätze, oberirdische Garagen und oberirdische überdachte bauliche Anlagen für Kfz unzulässig
	Ablagerungen jeder Art, Versiegelungen, Baumaßnahmen (ausgenommen Abbruch) und unterirdische Einbauten unzulässig
	Durchgang, Durchfahrt für den Gemeingebrauch
RW / FW	Radweg, Fußweg
	Gefahrenzone Wald - beschränkte gutachtensabhängige Bebaubarkeit
(3)	Denkmalschutz (gem. § 3 Denkmalschutzgesetz)
	öffentliche Verkehrsfläche
	nicht mit Hauptgebäuden bebaubarer Teil des Bauplatzes

Baum Baumgruppe Strauchgruppe

zu pflanzen

zu erhalten

BEBAUUNGSPLAN STADT LINZ

STAMMPLAN

S	25	59	01	00
Abteilung	Stat. Bezirk	Baublock	Stammplan	Änderung

Forellenweg Nord

begrenzt durch den Linienzug
A-B-C-D-E-F-A
KG: Ufer

M 1:1000 Fläche 26.220 m²

ÖFFENTLICHE AUFLAGE		
Auflage	von	bis
	13.12.2005	10.01.2006

RUNDSIEGEL BÜRGERMEISTER

GENEHMIGUNG
DER OÖ. LANDESREGIERUNG

VERORDNUNGSPRÜFUNG
DURCH DAS AMT DER OÖ. LANDESREGIERUNG

BESCHLUSS DES GEMEINDERATES	
Zahl	E 4
Datum	18.05.2006

RUNDSIEGEL BÜRGERMEISTER

KUNDMACHUNG

Kundmachung	vom	12.06.2006 /Abl.Nr.11
Anschlag	am	
Abnahme	am	
Rechtswirksam	ab	13.06.2006

RUNDSIEGEL STADTRAT

PLANVERFASSER

Bearbeiter tOAR Ing. Hochreiter eh.

Abteilungsleiter Stadtplanung Süd 2
OBR D.I. Schöndorfer eh.

Leiter Stadtplanung Linz
OBR D.I. Luftensteiner eh.

MAGISTRAT DER LANDESHAUPTSTADT LINZ
STADTPLANUNG LINZ

gezeichnet	Pertlwieser Heimo	am 20.06.2005
geändert	Braunsperger Nikolaus	am 29.08.2005
	Pertlwieser Heimo	09.03.2006