MASSNAHMEN (RECHTSVERBINDLICHE VERBALFESTLEGUNGEN)

Bauliche Maßnahmen

Die Wasserver- und -entsorgung erfolgt über das städtische Kanal- und Wassernetz. Die Energieversorgung erfolgt über das öffentliche Elektrizitäts-, Gas- bzw. Fernwärmenetz.

Glashäuser, Garten- und Gerätehütten sowie ähnliche Nebengebäude mit einer bebauten Grundfläche bis zu 25 m² sind außerhalb der Baufluchtlinien, nicht jedoch im 5 m-Bereich entlang der (den) Straßenfluchtlinie(n) und bei mehr als 12 m² bebauter Grundfläche auch nicht innerhalb eines Abstandes von 3 m zu den Bauplatz- oder Nachbargrundgrenzen, zulässig.

Das Ausmaß der mit Nebengebäuden und Flugdächern bebauten Fläche des Bauplatzes oder des zu bebauenden Grundstückes darf 10 % dessen Gesamtfläche nicht übersteigen und - wenn die Hauptbebauung Wohnzwecken dient - insgesamt höchstens 100 m² betragen.

Bebaubare Grundflächen von Hauptgebäuden pro Bauplatz mit max. 200 m² zulässig.

Pro Bauplatz ist max. 1 Hauptgebäude zulässig.

Pro Hauptgebäude sind max. 3 Wohneinheiten zulässig.

Erdgeschoßige Windfänge bis max 5 m² Grundrissfläche sind außerhalb der Baufluchtlinien zulässig.

Oberirdische Garagen und oberirdische überdachte bauliche Anlagen für Kfz sind außerhalb der Baufluchtlinien mindestens 5 m von der Straßenfluchtlinie abzurücken.

Begrünung

Mit einer Grünfläche auszubilden sowie mit Bäumen und/oder Sträuchern sind zu bepflanzen:
- der von einer Bebauung freibleibende 5 m Bereich entlang der Straßenfluchtlinie

Ausgenommen von diesem Bepflanzungsgebot sind Feuermauern, Zufahrten, Zugänge, befestigte Vorplätze u.Ä.
Im 5 m-Bereich entlang der Straßenfluchtlinie gilt dies jedoch nur bis zu einem Ausmaß von 50 % der Fläche.

Die Versiegelung der Vorgartenflächen ist mit Ausnahme infrastrukturell erforderlicher Einbauten (darunter sind jedoch keine oberirdischen Stellplätze zu verstehen) unzulässig. Unter Versiegelung versteht man die Herstellung einer Oberflächenbefestigung mit wasserundurchlässigem Aufbau (z.B. Asphalt, Beton, Platten auf Unterbeton, Pflasterungen ohne wasserdurchlässige Fugen).

Stützmauern mit einer Höhe von mehr als 1,5 m sind von der Grenze des öffentlichen Gutes durchgehend mind. 0,5 m abzurücken. Dieser Bereich ist zu bepflanzen. Ausgenommen davon sind Zugänge, Zufahrten und infrastrukturell notwendige Einbauten. Stützmauern über 1,5 m sind flächendeckend dauerhaft zu begrünen.

Lärmschutz

Für den mit " ⧗ " gekennzeichneten Bereich gilt:
Bei Neu- und Zubauten sowie Umbauten, die Auswirkungen auf die straßenseitige Fassade haben (z. B. Veränderung der Fensterfläche, Errichtung von Balkonen, Erker etc.), sind Wohn- und Schlafräume straßenabgewandt auszurichten.

Sollte dies aus zweckmäßigen Gründen nicht möglich sein, so müssen die nachfolgend angeführten Festlegungen zum baulichen Schallschutz der Außenbauteile eingehalten werden. Weiters sind Wohn- und Schlafräume entlang der Pichlinger Straße mit einer kontrollierten Wohnraumbelüftung auszustatten.

Für Neu- und Zubauten sowie Umbauten von Wohngebäuden mit Auswirkungen auf die straßenseitige Fassade (z. B. Veränderung der Fensterfläche, Errichtung von Balkonen, Erker etc.) sind im Bereich von Wohn- und Schlafräumen für die Fassaden der Gebäude entlang der Pichlinger Straße nachfolgende Festlegungen aufzunehmen.

	Wohngebäude
- Außenbauteile mit Fenstern und/oder Außentüren R´res, w	43 dB
- Fenster und Außentüren R´w	38 dB *)
Rw+Ctr	33 dB *)
- Feuermauer (je Wand) R´w	52 dB
- Decken und Wände gegen Dachböden R´w	47 dB
- Außenwände und Dächer ohne Fenster und/oder Türen R´w	52 dB

Erläuterung:
*) Bei einem Fensterflächenanteil von mehr als 30% der Wand- oder Dachfläche sind entsprechend der Anforderung an R´res,w höhere Werte erforderlich.
Schallübertragungen über Bauanschlussfugen sind zu berücksichtigen.

R'res,w	bewertetes resultierendes Bau-Schalldämm-Maß
R'w	bewertetes Bauschalldämm-Maß
Rw	bewertetes Schalldämm-Maß
Ctr	Spektrum-Anpassungswert für Verkehrslärm

Tiefgaragenzu- und -abfahrten sind schalltechnisch einzuhausen.

VERBINDLICHE RICHTLINIE FÜR DEN DACHRAUM- UND DACHGESCHOSSAUSBAU

Mansarddach unzulässig.
Empore nur bis 50% der theoretisch möglichen Emporenebene zulässig.

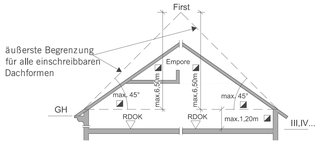

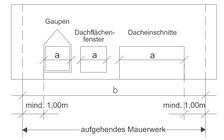

$\geqq a \leq b/2$

◪ Die Überschreitung dieser Festlegungen bei genehmigten Dachneigungen, Übermauerungen und Firsthöhen ist zulässig. Im Erweiterungsfall kann die bestehende Dachneigung, Übermauerung und Firsthöhe fortgeführt werden.

ZUSÄTZLICH ZUR GESAMTGESCHOSSZAHL BZW. HAUPTGESIMSHÖHE IST EIN ZURÜCKGESETZTES VOLLGESCHOSS GEMÄSS BILD ZULÄSSIG.

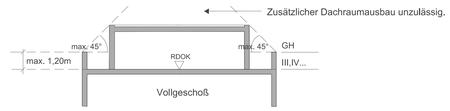

GESAMTGESCHOSSZAHL

Erscheinungsbild im geneigten Gelände

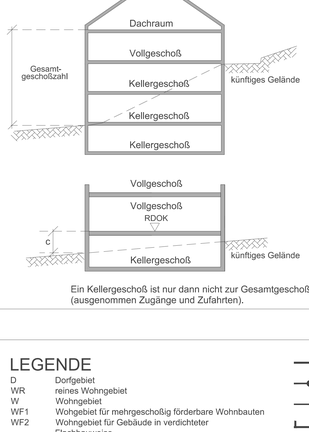

Erscheinungsbild im ebenen Gelände

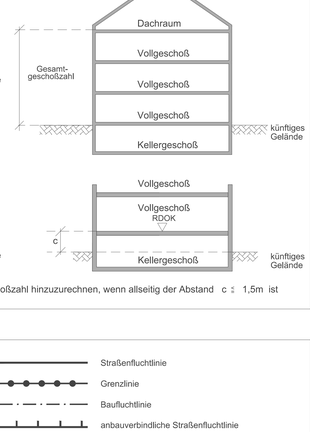

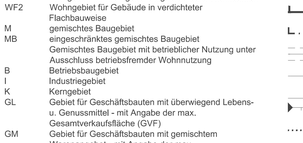



Ein Kellergeschoß ist nur dann nicht zur Gesamtgeschoßzahl hinzuzurechnen, wenn allseitig der Abstand c ≥ 1,5m ist (ausgenommen Zugänge und Zufahrten).



BPI S 25-76-01-00

Der gelbe Linienzug stellt eine ungefähre Situation des Planungsgebietes dar. Die rechtsverbindliche Umgrenzung erfolgt ausschließlich durch den im BPl festgelegten Linienzug.

Datum: 28.07.2005

Freigabe: Stadtplanung Linz / P.H-Recht/2005

Rechte: Luftbilder sind urheberrechtlich geschützt. Copyright Stadtplanung Linz - P.H.
Eine Weitergabe oder Veräußerung der Luftbilder an Dritte wird untersagt (Urheberrechtsgesetz).



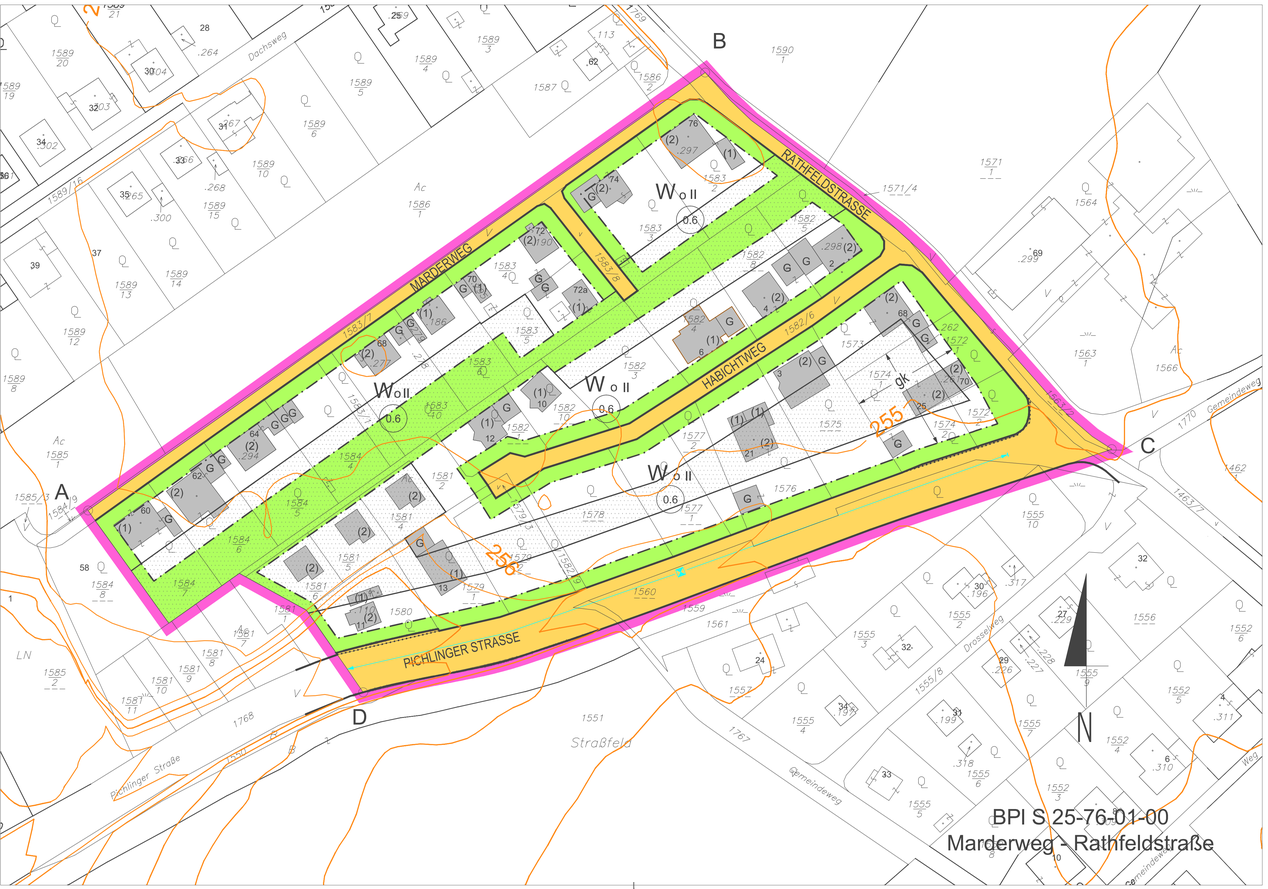

LEGENDE

D	Dorfgebiet
WR	reines Wohngebiet
W	Wohngebiet
WF1	Wohngebiet für mehrgeschoßig förderbare Wohnbauten
WF2	Wohngebiet für Gebäude in verdichteter Flachbauweise
M	gemischtes Baugebiet
MB	eingeschränktes gemischtes Baugebiet Gemischtes Baugebiet mit betrieblicher Nutzung unter Ausschluss betriebsfremder Wohnnutzung
B	Betriebsbaugebiet
I	Industriegebiet
K	Kerngebiet
GL	Gebiet für Geschäftsbauten mit überwiegend Lebens- u. Genussmittel - mit Angabe der max. Gesamtverkaufsfläche (GVF)
GM	Gebiet für Geschäftsbauten mit gemischtem Warenangebot - mit Angabe der max. Gesamtverkaufsfläche (GVF)
GF	Gebiet für Geschäftsbauten ohne Lebens- und Genussmittel (Fachmärkte) - mit Angabe der max. Gesamtverkaufsfläche (GVF)
SO	Sondergebiet des Baulandes mit Angabe der Zweckbestimmung
GR	Grünland
L	Ländefläche
o	offene Bauweise
gk	gekuppelte Bauweise
gr	Gruppenbauweise
g	geschlossene Bauweise
(s)o	Sonderform der offenen Bauweise (Objekte können einseitig direkt an der Nachbargrundgrenze situiert werden)
(s)gk	Sonderbauweise mit selbständigen Hauptbaukörpern in gekuppelter Form
(s)gr	Sonderbauweise mit selbständigen Hauptbaukörpern in Gruppen (Tiefgarage unter mehreren Hauptbaukörpern zulässig)
(s)g	Sonderform der geschlossenen Bauweise (Bebauung straßenseitig fortlaufend von Nachbargrundgrenze zu Nachbargrundgrenze bzw. bis zur ausgewiesenen Baufluchtlinie)
(1),(2)	Gesamtgeschoßzahl bei bestehenden Bauten und Anlagen
III,IV ...	Gesamtgeschoßzahl als Höchstgrenze
(IV)	zwingende Gesamtgeschoßzahl
III/IV	Gesamtgeschoßzahl Mindest- und Höchstgrenze
GH	Hauptgesimshöhe als Höchstgrenze
FH	Firsthöhe als Höchstgrenze
GA	Gehsteiganschnitt
m.ü.A.	Höhenangabe - Meter über Adria
RDOK	Rohdeckenoberkante
17,48a	Hausnummer
(0,5)	Geschossflächenzahl als Höchstgrenze
0,50	Grundflächenzahl in Prozent als Höchstgrenze
2.0	Baumassenzahl als Höchstgrenze
GGF ... m²	max. Gesamtgeschoßfläche (m²)
G	oberirdische Garage
A	Abstellplatz
DRU	Dachraumausbau unzulässig
DGU	Dachgeschoßausbau unzulässig
ZGU	zurückgesetztes Geschoß unzulässig
WG	Gelbe Gefahrenzone - Wildbach
WR	Rote Gefahrenzone - Wildbach

Straßenfluchtlinie
Grenzlinie
Baufluchtlinie
anbauverbindliche Straßenfluchtlinie
anbauverbindliche Baufluchtlinie
Kanalverlauf mit Einstiegschächten und Schutzbereich
Grenze des Wasserschutzgebietes
Zu- und Ausfahrtsverbot - ausgenommen Einsatzfahrzeuge
aufzulassende Straßenfluchtlinie
Grenze des Stadtgebietes
zulässige Bauplatzgrenze (Lage unverbindlich)
aufzulassende Grundstücksgrenze
Gemeinsamer Bauplatz- Zu- und Abschreibung von Grundstücken zulässig, außer wenn dadurch nicht selbständig bebaubare Grundstücksflächen entstehen
GH = .. m — Höhenangabe GH im Bezugspunkt gilt bis zur Pfeilspitze
GH = .. m — Bezugspunkt für Höhenangabe GH, wenn kein Bezugspunkt angegeben gilt Höhenangabe GH allseits
Höhenschichtlinien
(3) Altbestand (Gesamtgeschoßzahl)
A Abbruch, bei Neubau eines Hauptgebäudes abzutragen
(3) Altbestand, bei Neubau eines Hauptgebäudes abzutragen
oberirdische Abstellplätze, oberirdische Garagen und oberirdische überdachte bauliche Anlagen für Kfz unzulässig
Ablagerungen jeder Art, Versiegelungen, Baumaßnahmen (ausgenommen Abbruch) und unterirdische Einbauten unzulässig
Durchgang, Durchfahrt für den Gemeingebrauch
RW / FW Radweg, Fußweg
Gefahrenzone Wald- beschränkte gutachtensabhängige Bebaubarkeit
(3) Denkmalschutz (gem. § 3 Denkmalschutzgesetz)
öffentliche Verkehrsfläche
nicht mit Hauptgebäuden bebaubarer Teil des Bauplatzes

Baum Baumgruppe Strauchgruppe — zu pflanzen

BEBAUUNGSPLAN STADT LINZ

STAMMPLAN

S	25	76	01	00
	Stat. Bezirk	Baublock	Stammplan	Änderung

begrenzt durch den Linienzug A-B-C-D-A
KG: Pichling

Marderweg - Rathfeldstraße

M 1:1000 Fläche 32.897 m²

ÖFFENTLICHE AUFLAGE

Auflage von 28.03. bis 25.04.2008

RUNDSIEGEL BÜRGERMEISTER

BESCHLUSS
DES GEMEINDERATES

Zahl	I 4
Datum	26.06.2008

RUNDSIEGEL BÜRGERMEISTER

GENEHMIGUNG
DER OÖ. LANDESREGIERUNG

KUNDMACHUNG

Kundmachung	vom	21.7.2008, Amtsblatt Nr. 14
Anschlag	am	21.7.2008
Abnahme	am	6.8.2008
Rechtswirksam	ab	22.7.2008

RUNDSIEGEL STADTRAT

VERORDNUNGSPRÜFUNG
DURCH DAS AMT DER OÖ. LANDESREGIERUNG

PLANVERFASSER

MAGISTRAT DER LANDESHAUPTSTADT LINZ
STADTPLANUNG LINZ

Bearbeiter Ing. Fischbacher eh.

Abteilungsleiter Bebauungsplanung
OBR D.I. Lueger eh.

Leiter Stadtplanung Linz
OBR D.I. Luftensteiner eh.

gezeichnet Jakubek - Vrljanovic am 21.12.2007
geändert am