MASSNAHMEN (RECHTSVERBINDLICHE VERBALFESTLEGUNGEN)

Bauliche Maßnahmen

Erdgeschoßige Windfänge bis max. 5 m² Grundrissfläche sind außerhalb der Baufluchtlinien zulässig.

Die Ein- und Ausfahrten sowie Rampen von unterirdischen Garagen sind einzuhausen und schallabsorbierend zu verkleiden. Die Einhausung ist zu begrünen. Ein- und Ausfahrten, die aus schallschutztechnischen Gründen einzuhausen sind, sind außerhalb der Baufluchtlinie zulässig und verringern nicht das maximal zulässige Ausmaß der mit Nebengebäuden und Schutzdächern bebaubaren Fläche.

DRU, DGU, ZGU ab Erreichen der max. zulässigen Gesamtgeschoßzahl.
Zusätzlich zur max. zulässigen Gesamtgeschoßzahl nur Aufbauten im Ausmaß von max. 20 % der Dachfläche ohne Wohnnutzung zulässig.

Begrünung

Die Dachflächen unterirdischer baulicher Anlagen sind zu begrünen. Die oberste Schicht des Dachaufbaues ist als Vegetationsschicht mit einer Mindeststärke von 50 cm und organischen Pflanzen auf mindestens 80 % der Fläche verteilt auszuführen.

Die begrünte Dachfläche unterirdischer baulicher Anlagen ist dem angrenzenden Grundstücksniveau anzugleichen (max. 0,5 m Niveauunterschied).

Niveauunterschiede zwischen der begrünten Dachfläche unterirdischer baulicher Anlagen und den angrenzenden Freiflächen sind mit einer durchgehenden Vegetationsschicht auf eigenem Bauplatz abzuböschen und mit organischen Pflanzen zu begrünen (ausgenommen Zu- und Abfahrten, Belüftungen und sonstige technische Einrichtungen).

Bei Errichtung unterirdischer baulicher Anlagen sind mind. 30 % des nicht mit Hauptgebäuden bebaubaren Teiles des Bauplatzes für Grünflächen über durchgehend gewachsenem Boden freizuhalten.

Bei Neu- und/oder Zubauten von Hauptgebäuden, deren verbaute Fläche 250 m² übersteigt, sowie bei Nebengebäuden mit einer verbauten Fläche über 100 m² sind Dachflächen bei einer Neigung bis 20 Grad, ausgenommen Schutzdächer und Terrassen vor zurückgesetzten Geschoßen, zu begrünen, es sei denn, der verbleibende Anteil der Grünflächen an der Bauplatzfläche beträgt zumindest 0,6.
Unter Grünflächen sind Rasenflächen, bepflanzte Flächen und Kinderspielplätze zu verstehen. Erschließungswege, Wascheplätze und begrünte Fassadenflächen können als Ausgleichsflächen herangezogen werden.

Unter Dachbegrünung ist eine Dachausführung zu verstehen, welche als oberste Schicht des Dachaufbaues eine Vegetationsschicht mit einer Mindeststärke von 15 cm und organische Pflanzen auf mindestens 80 % der Fläche verteilt aufweist.

Pro 1000 m² vollendeter Bauplatzfläche ist zumindest ein Baum mit einem erreichbaren Mindestkronendurchmesser im ausgewachsenen Zustand von mindestens 8 m, der bei Pflanzung zumindest einen Stammumfang von 18-20 cm in 1 m Höhe aufweist, über durchgehend gewachsenem Boden zu pflanzen bzw. zu erhalten, es sei denn der verbleibende nicht mit Hauptgebäuden bebaubare Teil des Bauplatzes ist kleiner als 100 m².

Ruhender Verkehr - mit Ausnahme von Verkehrsflächen auf öffentlichem Gut

Die oberirdischen Kfz-Abstellplätze sind so zu gestalten, dass nach jedem 5. Kfz-Abstellplatz ein Baum mit einem erreichbaren Mindestkronendurchmesser im ausgewachsenen Zustand von mindestens 8 m, der bei Pflanzung zumindest einen Stammumfang von 18-20 cm in 1 m Höhe aufweist, auf einer Pflanzfläche mit einer Mindestbreite von 1,25 m und einer Mindestlänge von 3,0 m zu pflanzen ist.
Die jeweiligen Endbereiche der oberirdischen Kfz-Abstellplätze sind einzugrünen und mit Bäumen und/oder Sträuchern zu bepflanzen.
Die oberirdischen Kfz-Abstellplätze sind mit einer kleinteilig gegliederten Oberfläche (z.B. Pflasterungen, Betonsteinen u.Ä.) herzustellen. Eine Ausbildung der oberirdischen Kfz-Abstellplätze als Schotterfläche ist jedoch nicht zulässig.
Eine Versickerung der auf den Kfz-Abstellplätzen anfallenden Niederschlagswässer über Schotterflächen bzw. punktuell über Sickerschächte ist nicht zulässig.
Rasenmulden, die für die Versickerung von Niederschlagswasser notwendig sind, dürfen nicht für die Bepflanzungen mit Bäumen und Sträuchern herangezogen werden.

HINWEISE

Die Wasserver- und -entsorgung erfolgt über das städtische Kanal- und Wassernetz. Die Energieversorgung erfolgt über das öffentliche Elektrizitäts-, Gas- bzw. Fernwärmenetz.

ABGRENZUNG PLANUNGSGEBIET - RWS. BEBAUUNGSPLÄNE

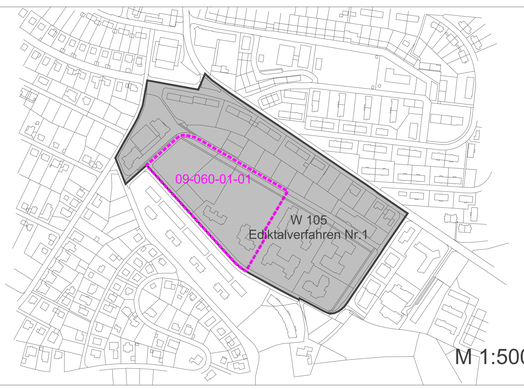

Grenze des Planungsgebietes

GESAMTGESCHOSSZAHL

Erscheinungsbild im geneigten Gelände

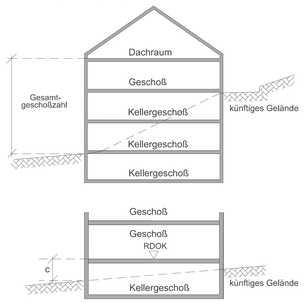

Erscheinungsbild im ebenen Gelände

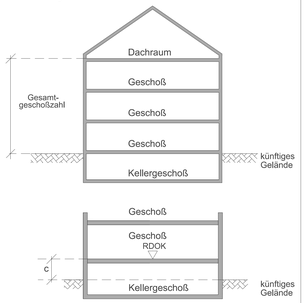

Ein Kellergeschoß ist nur dann nicht zur Gesamtgeschoßzahl hinzuzurechnen, wenn allseitig der Abstand c ≤ 1,5m ist (ausgenommen Zugang und Zufahrt im bautechnisch notwendigen Ausmaß).



BPI 09-060-01-01

Der gelbe Linienzug stellt eine ungefähre Situation des Planungsgebietes dar. Die rechtsverbindliche Umgrenzung erfolgt ausschließlich durch den im BPI festgelegten Linienzug.

Datum: 20.07.2018
Freigabe: Planung, Technik und Umwelt / P.H-Recht/2018
Rechte: Luftbilder sind urheberrechtlich geschützt. Copyright Planung, Technik und Umwelt - P.H.
Eine Weitergabe oder Veräußerung der Luftbilder an Dritte wird untersagt (Urheberrechtsgesetz).

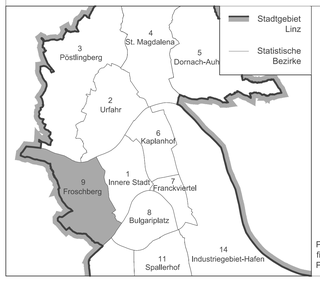

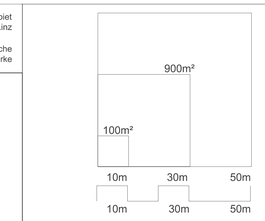

Pfad: h:\bebauung\bpl\090600101\bpl.dwg
file: 1.86 MB, umpla69, 2019-12-03 08:22
Planlänge: 0.84 m Kosten: 5.04 €



LEGENDE

D	Dorfgebiet
WR	reines Wohngebiet
W	Wohngebiet
WF1	Wohngebiet für mehrgeschoßig förderbare Wohnbauten
WF2	Wohngebiet für Gebäude in verdichteter Flachbauweise
M	gemischtes Baugebiet
MB	eingeschränktes gemischtes Baugebiet Gemischtes Baugebiet mit betrieblicher Nutzung unter Ausschluss betriebsfremder Wohnnutzung
B	Betriebsbaugebiet
I	Industriegebiet
K	Kerngebiet
GL GVF 1000 m²	Gebiet für Geschäftsbauten mit Angabe der max. Gesamtverkaufsfläche (GVF) GL mit überwiegend Lebens- und Genussmittel GM mit gemischtem Warenangebot GF ohne Lebens- und Genussmittel (Fachmärkte)
G 1 350 m²	Gebiet für Geschäftsbauten mit einer Gesamtverkaufsfläche über 300m² und maximal 1.500m² 1 mit überwiegend Lebens- und Genussmittel 2 mit gemischtem Warenangebot 3 ohne Lebens- und Genussmittel (Fachmärkte) kT keine fossilen Treibstoffe
G 1 1800 m²	Gebiet für Geschäftsbauten auf Grundlage eines Raumordnungsprogramms mit mehr als 1.500m² Gesamtverkaufsfläche 1 mit überwiegend Lebens- und Genussmittel 2 mit gemischtem Warenangebot 3 ohne Lebens- und Genussmittel (Fachmärkte) 4 Bau-, Heimwerker- und Gartenfachmarkt
SO	Sondergebiet des Baulandes mit Angabe der Zweckbestimmung
GR	Grünland
L	Ländefläche
o	offene Bauweise
gk	gekuppelte Bauweise
gr	Gruppenbauweise
g	geschlossene Bauweise
(s)o	Sonderform der offenen Bauweise (Objekte können einseitig direkt an der Nachbargrundgrenze situiert werden)
(s)gk	Sonderbauweise mit selbstständigen Hauptbaukörpern in gekuppelter Form
(s)gr	Sonderbauweise mit selbstständigen Hauptbaukörpern in Gruppen (unterirdische Garage unter mehreren Hauptbaukörpern zulässig)
(s)g	Sonderform der geschlossenen Bauweise (Bebauung straßenseitig fortlaufend von Nachbargrundgrenze zu Nachbargrundgrenze bzw. bis zur ausgewiesenen Baufluchtlinie)
(1),(2) III,IV ...	Gesamtgeschoßzahl bei bestehenden Bauten und Anlagen Gesamtgeschoßzahl als Höchstgrenze
IV	zwingende Gesamtgeschoßzahl
III/IV	Gesamtgeschoßzahl Mindest- und Höchstgrenze
GH	Hauptgesimshöhe als Höchstgrenze
FH	Firsthöhe als Höchstgrenze
GA	Gehsteiganschnitt
m.ü.A.	Höhenangabe - Meter über Adria
RDOK	Rohdeckenoberkante
17,48a	Hausnummer
0,5	Geschoßflächenzahl als Höchstgrenze
50	Grundflächenzahl in Prozent als Höchstgrenze
2,0	Baumassenzahl als Höchstgrenze
GGF ... m²	max. Gesamtgeschoßfläche (m²)
G	oberirdische Garage
A	Abstellplatz
DRU	Dachraumausbau unzulässig
DGU	Dachgeschoßausbau unzulässig
ZGU	zurückgesetztes Geschoß unzulässig

	Straßenfluchtlinie
	Grenzlinie
	Baufluchtlinie
	anbauverbindliche Straßenfluchtlinie
	anbauverbindliche Baufluchtlinie
	Zu- und Ausfahrtsverbot - ausgenommen Einsatzfahrzeuge
	aufzulassende Straßenfluchtlinie
	Grenze des Stadtgebietes
	zulässige Bauplatzgrenze (Lage unverbindlich)
	aufzulassende Grundstücksgrenze
	Gemeinsamer Bauplatz- Zu- und Abschreibung von Grundstücken zulässig, außer wenn dadurch nicht selbstständig bebaubare Grundstücksflächen entstehen
GH = .. m	Höhenangabe GH im Bezugspunkt gilt bis zur Pfeilspitze
GH = .. m	Bezugspunkt für Höhenangabe GH, wenn kein Bezugspunkt angegeben gilt Höhenangabe GH allseits
	Höhenschichtlinien
(3)	Altbestand (Gesamtgeschoßzahl)
A	Abbruch, bei Neubau eines Hauptgebäudes, Zubau zum bestehenden Hauptgebäude oder Errichtung eines Nebengebäudes abzutragen - nur Abbruch, Sanierung, Instandsetzung zulässig
(3)	Altbestand, bei Neubau eines Hauptgebäudes abzutragen - Zubauten unzulässig
	AU/GU oberirdische Abstellplätze, oberirdische Garagen und oberirdische überdachte bauliche Anlagen für Kfz unzulässig, ausgenommen eingehauste Zu- und Abfahrten von unterirdischen Garagen
	Versiegelungen, Baumaßnahmen und unterirdische Einbauten unzulässig, ausgenommen Abbruch und infrastrukturelle Maßnahmen
	Befestigter Durchgang, Durchfahrt für den Gemeingebrauch
RW / FW	Radweg, Fußweg
	Gefahrenzone Wald - Waldperimeter Im Bauverfahren ist die forsttechnische Feststellung der tatsächlichen Baumschlaggefahr und die individuelle Auflagenvorschreibung erforderlich. Bei bestehender Baumschlaggefahr ist jedenfalls vom Einreicher ein statisches Gutachten beizubringen.
(3)	Denkmalschutz
	öffentliche Verkehrsfläche
	Bereich außerhalb der Baufluchtlinie: Mit Ausnahme von Windfängen, Erkern, Aufzügen (bei Bestandsbauten) und unterirdischen Garagen sind keine über dem zukünftigen Gelände liegenden, allseits oder überwiegend umschlossenen oder überwiegend raumbildenden Neubauten oder Erweiterungen von Hauptbaukörpern zulässig.

BEBAUUNGSPLAN STADT LINZ

FROSCHBERG

09 - 060 - 01 - 01
Stat. Bezirk | Baublock | Stammplan | Änderung

begrenzt durch den Linienzug

KG: Waldegg

ÄNDERUNG

Leharstraße - Robert-Stolz-Straße

M 1:1000 Fläche 24.546 m²

ÖFFENTLICHE AUFLAGE

Auflage	von	bis

RUNDSIEGEL BÜRGERMEISTER

BESCHLUSS
DES GEMEINDERATES

Zahl	F 18
Datum	07.11.2019

RUNDSIEGEL BÜRGERMEISTER

GENEHMIGUNG
DER OÖ. LANDESREGIERUNG

KUNDMACHUNG

Kundmachung	vom	23.12.2019, Amtsblatt Nr, 24
Anschlag	am	23.12.2019
Abnahme	am	08.01.2020
Rechtswirksam	ab	24.12.2019

RUNDSIEGEL BÜRGERMEISTER

VERORDNUNGSPRÜFUNG
DURCH DAS AMT DER OÖ. LANDESREGIERUNG

PLANVERFASSER

MAGISTRAT DER LANDESHAUPTSTADT LINZ
PLANUNG, TECHNIK UND UMWELT

Bearbeiter Ing. Perchthaler eh.

Abteilungsleiter Stadtplanung
DI Kolouch eh.

Direktor Planung, Technik und Umwelt
DI Amesberger MAS MSc eh.

gezeichnet Jakubek-Vrljanovic am 19.12.2018
geändert Perchthaler am 10.7.2019
Braunsperger 25.9.2019