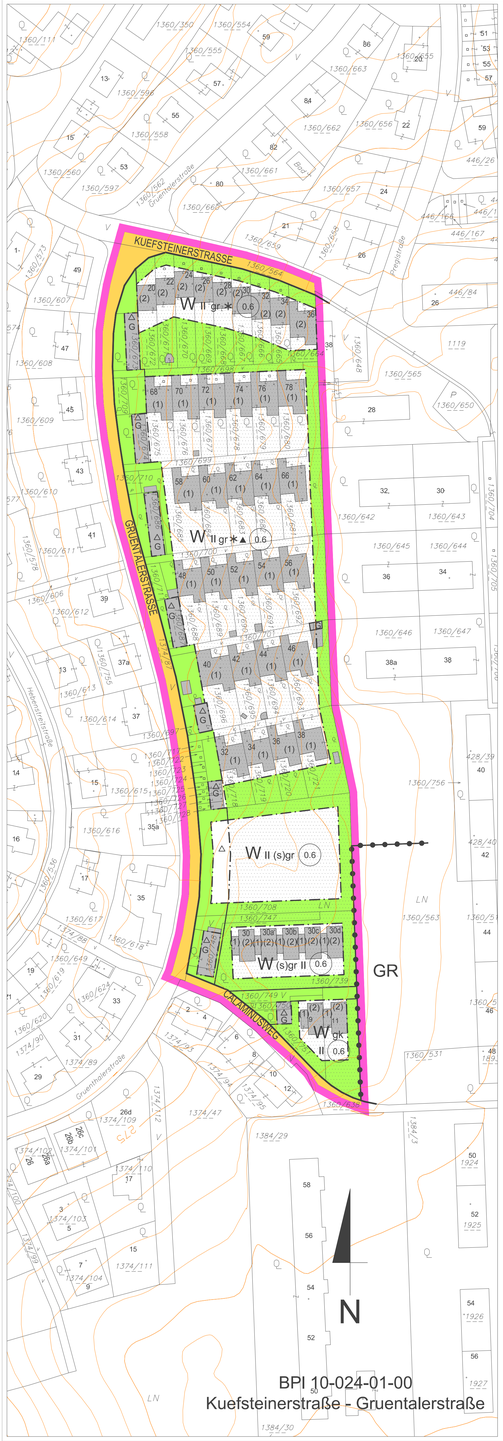

MASSNAHMEN (RECHTSVERBINDLICHE VERBALFESTLEGUNGEN)

Bauliche Maßnahmen

Glashäuser, Garten- und Gerätehütten sowie ähnliche Nebengebäude mit einer bebauten Grundfläche bis zu 25 m² sind außerhalb der Baufluchtlinien, nicht jedoch im 5 m-Bereich entlang der Straßenfluchtlinie und bei mehr als 12 m² bebauter Grundfläche auch nicht innerhalb eines Abstandes von 3 m zu den Bauplatz- oder Nachbargrundgrenzen, zulässig.

Bebaubare Grundflächen von Hauptgebäuden mit max. 180 m² zulässig.

* Pro Bauplatz ist max. ein Hauptgebäude zulässig.

Pro Hauptgebäude sind max. 3 Wohn- bzw. Büroeinheiten zulässig. Selbstständige zusätzliche Büros, Praxen, Geschäfte oder ähnliche Einrichtungen sind auf die Wohnungsanzahl anzurechnen.

Die Tiefgaragenein(aus)fahrten und -rampen sind einzuhausen und schallabsorbierend zu verkleiden. Die Einhausung ist zu begrünen. Ein- und Ausfahrten, die aus schallschutztechnischen Gründen einzuhausen sind, sind außerhalb der Baufluchtlinie zulässig und verringern nicht das maximal zulässige Ausmaß der mit Nebengebäuden und Schutzdächern bebaubaren Fläche.

Werbeanlagen und Werbeeinrichtungen nur bis max. 2 m² Werbefläche, insgesamt nur bis 4 m² Werbefläche pro Bauplatz oder Grundstück nur für Geschäfts-/Büroeinheiten am ggst. Standort zulässig.

Oberirdische Garagen und oberirdische überdachte bauliche Anlagen für Kfz sind außerhalb der Baufluchtlinien mindestens 5 m von der Straßenfluchtlinie abzurücken.

△ Nur Nebengebäude zulässig. Nur Flachdach zulässig.

▲ ZGU ab Erreichen der max. zulässigen Gesamtgeschoßzahl.
Max. zulässige Dachneigung 20°

Begrünung

Die Dachflächen unterirdischer baulicher Anlagen sind zu begrünen. Die oberste Schicht des Dachaufbaues ist als Vegetationsschicht mit einer Mindeststärke von 50 cm und organischen Pflanzen auf mindestens 80 % der Fläche verteilt auszuführen.

Die begrünte Dachfläche unterirdischer baulicher Anlagen ist dem angrenzenden Grundstücksniveau anzugleichen (max. 0,5 m Niveauunterschied),

Niveauunterschiede zwischen der begrünten Dachfläche unterirdischer baulicher Anlagen und den angrenzenden Freiflächen sind mit einer durchgehenden Vegetationsschicht auf eigenem Bauplatz abzuböschen und mit organischen Pflanzen zu begrünen (ausgenommen Zu- und Abfahrten, Belüftungen und sonstige technische Einrichtungen).

Mit einer Grünfläche auszubilden sowie mit Bäumen und/oder Sträuchern sind zu bepflanzen:
- der 5 m-Bereich entlang der Straßenfluchtlinie
- die Bereiche entlang fensterloser Außenmauern

Ausgenommen von diesem Bepflanzungsgebot sind Brandmauern, Zufahrten, Zugänge, befestigte Vorplätze u.Ä.
Im 5 m-Bereich entlang der Straßenfluchtlinie gilt dies jedoch nur bis zu einem Ausmaß von 50 % der Fläche.
Rasenmulden, die für die Versickerung von Niederschlagswasser notwendig sind, dürfen nicht für die Bepflanzungen mit Bäumen und Sträuchern herangezogen werden.

Ruhender Verkehr

Die oberirdischen Kfz-Abstellplätze sind so zu gestalten, dass nach jedem 5. Kfz-Abstellplatz ein Baum mit einem erreichbaren Mindestkronendurchmesser im ausgewachsenen Zustand von mindestens 8 m, der bei Pflanzung zumindest einen Stammumfang von 18-20 cm in 1 m Höhe aufweist, auf einer Pflanzfläche mit einer Mindestbreite von 1,25 m und einer Mindestlänge von 3,0 m zu pflanzen ist.
Die jeweiligen Endbereiche der oberirdischen Kfz-Abstellplätze sind einzugrünen und mit Bäumen und/oder Sträuchern zu begflanzen.
Die oberirdischen Kfz-Abstellplätze sind mit einer kleinteilig gegliederten Oberfläche (z.B. Pflasterungen, Betonsteinen u.Ä.) herzustellen. Eine Ausbildung der oberirdischen Kfz-Abstellplätze als Schotterfläche ist jedoch nicht zulässig.
Eine Versickerung der auf den Kfz-Abstellplätzen anfallenden Niederschlagswässer über Schotterflächen bzw. punktuell über Sickerschächte ist nicht zulässig.

HINWEISE

Die Wasserver- und -entsorgung erfolgt über das städtische Kanal- und Wassernetz. Die Energieversorgung erfolgt über das öffentliche Elektrizitäts-, Gas- bzw. Fernwärmenetz.

ERSICHTLICHMACHUNG GEOGENES BAUGRUNDRISIKO

Geogene Risikozone - Risikotyp A
Geogener Baugrundrisiko - Sachverständigennachweis der Gebäudesicherheit des Grundstücks durch Antragsteller im Bauplatz- und/oder Bauzweiligungsverfahren zu erbringen

Grenze des Planungsgebietes

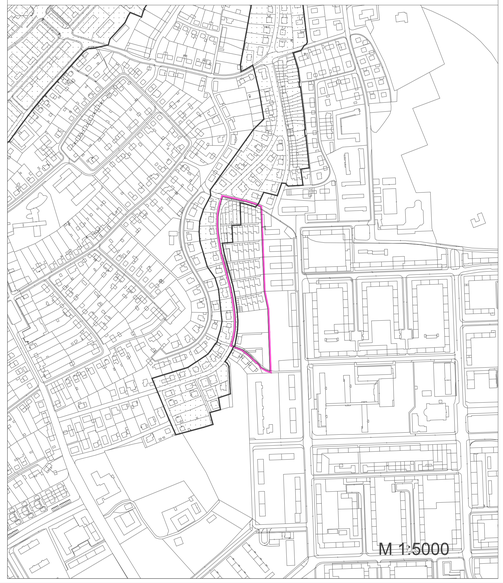

VERBINDLICHE RICHTLINIE FÜR DEN DACHRAUM- UND DACHGESCHOSSAUSBAU

(gilt nicht für den mit▲ gekennzeichneten Bereich)

Mansarddach unzulässig.

Empore nur bis 50% der theoretisch möglichen Emporenebene zulässig.

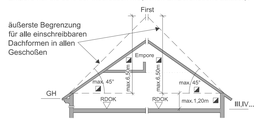

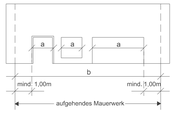

◪ Die Überschreitung dieser Festlegungen bei genehmigten Dachneigungen, Übermauerungen und Firsthöhen ist zulässig. Im Erweiterungsfall kann die bestehende Dachneigung, Übermauerung und Firsthöhe fortgeführt werden.

ZUSÄTZLICH ZUR GESAMTGESCHOSSZAHL BZW. HAUPTGESIMSHÖHE IST EIN ZURÜCKGESETZTES GESCHOSS GEMÄSS BILD ZULÄSSIG.

(gilt nicht für den mit▲ gekennzeichneten Bereich)

Bei Zubauten von Stiegenhäusern und Aufzügen ist das Überschreiten der äußeren Begrenzung im unbedingt erforderlichen bautechnischen Ausmaß zulässig.

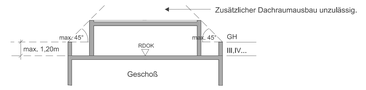

GESAMTGESCHOSSZAHL

Erscheinungsbild im geneigten Gelände

Erscheinungsbild im ebenen Gelände

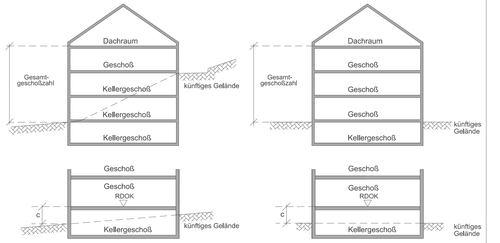

Ein Kellergeschoß ist nur dann nicht zur Gesamtgeschoßzahl hinzuzurechnen, wenn allseitig der Abstand c ≤ 1,5m ist (ausgenommen Zugang und Zufahrt im bautechnisch notwendigen Ausmaß).

LEGENDE

D	Dorfgebiet
WR	reines Wohngebiet
W	Wohngebiet
WF1	Wohngebiet für mehrgeschoßig förderbare Wohnbauten
WF2	Wohngebiet für Gebäude in verdichteter Flachbauweise
M	gemischtes Baugebiet
MB	eingeschränktes gemischtes Baugebiet Gemischtes Baugebiet mit betrieblicher Nutzung unter Ausschluss betriebsfremder Wohnnutzung
B	Betriebsbaugebiet
I	Industriegebiet
K	Kerngebiet
GL GVF 1500 m²	Gebiet für Geschäftsbauten mit Angabe der max. Gesamtverkaufsfläche (GVF) GL mit überwiegend Lebens- und Genussmittel GM mit gemischtem Warenangebot GF ohne Lebens- und Genussmittel (Fachmärkte)
G 350 m²	Gebiet für Geschäftsbauten mit einer Gesamtverkaufsfläche über 300m² und maximal 1.500m² 1 mit überwiegend Lebens- und Genussmittel 2 mit gemischtem Warenangebot 3 ohne Lebens- und Genussmittel (Fachmärkte) KT keine fossilen Treibstoffe
G 1500 m²	Gebiet für Geschäftsbauten auf Grundlage eines Raumordnungsprogramms mit mehr als 1.500m² Gesamtverkaufsfläche 1 mit überwiegend Lebens- und Genussmittel 2 mit gemischtem Warenangebot 3 ohne Lebens- und Genussmittel (Fachmärkte) 4 Bau-, Heimwerker- und Gartenfachmarkt
SO	Sondergebiet des Baulandes mit Angabe der Zweckbestimmung
GR	Grünland
L	Ländefläche
o	offene Bauweise
gk	gekuppelte Bauweise
gr	Gruppenbauweise
g	geschlossene Bauweise
(s)o	Sonderform der offenen Bauweise (Objekte können einseitig direkt an der Nachbargrundgrenze situiert werden)
(s)gk	Sonderbauweise mit selbstständigen Hauptbaukörpern in gekuppelter Form
(s)gr	Sonderbauweise mit selbstständigen Hauptbaukörpern in Gruppen (Tiefgarage unter mehreren Hauptbaukörpern zulässig)
(s)g	Sonderform der geschlossenen Bauweise (Bebauung straßenseitig fortlaufend von Nachbargrundgrenze zu Nachbargrundgrenze bzw. bis zur ausgewiesenen Baufluchtlinie)
(1),(2)	Gesamtgeschoßzahl bei bestehenden Bauten und Anlagen
III,IV ...	Gesamtgeschoßzahl als Höchstgrenze
(IV)	zwingende Gesamtgeschoßzahl
III/IV	Gesamtgeschoßzahl Mindest- und Höchstgrenze
GH	Hauptgesimshöhe als Höchstgrenze
FH	Firsthöhe als Höchstgrenze
GA	Gehsteiganschnitt
m.ü.A.	Höhenangabe - Meter über Adria
RDOK	Rohdeckenoberkante
17,48a	Hausnummer
0,5	Geschoßflächenzahl als Höchstgrenze
50	Grundflächenzahl in Prozent als Höchstgrenze
2.0	Baumassenzahl als Höchstgrenze
GGF ... m²	max. Gesamtgeschoßfläche (m²)
G	oberirdische Garage
A	Abstellplatz
DRU	Dachraumausbau unzulässig
DGU	Dachgeschoßausbau unzulässig
ZGU	zurückgesetztes Geschoß unzulässig

	Straßenfluchtlinie
	Grenzlinie
	Baufluchtlinie
	anbauverbindliche Straßenfluchtlinie
	anbauverbindliche Baufluchtlinie
	Kanalverlauf mit Einstiegsschächten und Schutzbereich
	Grenze des Wasserschutzgebietes
	Zu- und Ausfahrtsverbot - ausgenommen Einsatzfahrzeuge
	aufzulassende Straßenfluchtlinie
	Grenze des Stadtgebietes
	zulässige Bauplatzgrenze (Lage unverbindlich)
	aufzulassende Grundstücksgrenze
	Gemeinsamer Bauplatz- Zu- und Abschreibung von Grundstücken zulässig, außer wenn dadurch nicht selbstständig bebaubare Grundstücksflächen entstehen
GH = .. m	Höhenangabe GH im Bezugspunkt gilt bis zur Pfeilspitze
GH = .. m	Bezugspunkt für Höhenangabe GH, wenn kein Bezugspunkt angegeben gilt Höhenangabe GH allseits
	Höhenschichtlinien
(3)	Altbestand (Gesamtgeschoßzahl)
A	Abbruch, bei Neubau eines Hauptgebäudes, Zubau zum bestehenden Hauptgebäude oder Errichtung eines Nebengebäudes abzutragen - nur Abbruch, Sanierung, Instandsetzung zulässig
(3)	Altbestand, bei Neubau eines Hauptgebäudes abzutragen - Zubauten unzulässig
	oberirdische Abstellplätze, oberirdische Garagen und oberirdische überdachte bauliche Anlagen für Kfz unzulässig, ausgenommen eingehauste Tiefgaragenzu- und Abfahrten
	Versiegelungen, Baumaßnahmen und unterirdische Einbauten unzulässig, ausgenommen Abbruch und infrastrukturelle Maßnahmen
	Befestigter Durchgang, Durchfahrt für den Gemeingebrauch
RW / FW	Radweg, Fußweg
	Gefahrenzone Wald - beschränkte gutachtensabhängige Bebaubarkeit
(3)	Denkmalschutz
	öffentliche Verkehrsfläche
	nicht mit Hauptgebäuden bebaubarer Teil des Bauplatzes

Baum Baumgruppe Strauchgruppe

zu pflanzen

zu erhalten (besonders erhaltenswert)



BPI 10-024-01-00

Der gelbe Linienzug stellt eine ungefähre Situation des Planungsgebietes dar. Die rechtsverbindliche Umgrenzung erfolgt ausschließlich durch den im BPl festgelegten Linienzug.

Datum: 06.08.2013
Freigabe: Stadtplanung Linz / P.H-Recht/2013
Rechte: Luftbilder sind urheberrechtlich geschützt. Copyright Stadtplanung Linz - P.H.
Eine Weitergabe oder Veräußerung der Luftbilder an Dritte wird untersagt (Urheberrechtsgesetz).

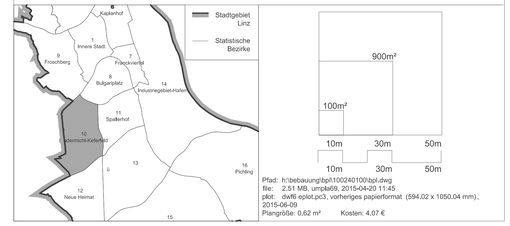

Pfad: h:\bebauung\bpl\100240100\bpl.dwg
file: 2.51 MB, umpla69, 2015-04-20 11:45
plot: dwf6 eplot.pc3, vorherriges papierformat (594.02 x 1050.04 mm), 2015-06-09
Plangröße: 0.62 m² Kosten: 4,07 €

BEBAUUNGSPLAN STADT LINZ

BINDERMICHL-KEFERFELD	STAMMPLAN
10 - 024 - 01 - 00 Stat. Bezirk / Baublock / Stammplan / Änderung	Kuefsteinerstraße - Gruentalerstraße
begrenzt durch den Linienzug KG: Waldegg	M 1:1000 Fläche 24.093 m²

ÖFFENTLICHE AUFLAGE			BESCHLUSS DES GEMEINDERATES	
Auflage	von	bis	Zahl	G9
	14.10.2014	11.11.2014	Datum	23.04.2015
RUNDSIEGEL	BÜRGERMEISTER		RUNDSIEGEL	BÜRGERMEISTER

GENEHMIGUNG DER OÖ. LANDESREGIERUNG	KUNDMACHUNG	
	Kundmachung	vom 26.5.2015, Amtsblatt Nr. 10
	Anschlag	am 26.5.2015
	Abnahme	am 11.6.2015
	Rechtswirksam	ab 27.5.2015
	RUNDSIEGEL	BÜRGERMEISTER
VERORDNUNGSPRÜFUNG DURCH DAS AMT DER OÖ. LANDESREGIERUNG		

PLANVERFASSER	MAGISTRAT DER LANDESHAUPTSTADT LINZ STADTPLANUNG LINZ
Bearbeiter Ing. Fischbacher M.A. MPA eh. Abteilungsleiter Bebauungsplanung OBR D.I. Lueger eh. Leiter Stadtplanung Linz SR D.I. Albrecht eh.	gezeichnet Jakubek-Vrljanovic am 30.06.2014 geändert Jakubek-Vrljanovic am 12.01.2014