MASSNAHMEN (RECHTSVERBINDLICHE VERBALFESTLEGUNGEN)

Bauliche Maßnahmen

Loggien und Wintergärten sind mit einer Tiefe bis max. 2,0 m außerhalb der inneren Baufluchtlinien, nicht jedoch im gesetzlichen Seitenabstand (Bauwich) zulässig.

⚠ Nur Flachdach zulässig.

Die Tiefgaragenein(aus)fahrten und -rampen sind einzuhausen und schallabsorbierend zu verkleiden. Die Einhausung ist zu begrünen.

Werbeanlagen und Werbeeinrichtungen bis max. 2 m² Werbefläche pro Einzelanlage, insgesamt bis max. 4 m² Gesamtwerbefläche pro Geschäfts-/Büroeinheit am ggst. Standort zulässig.

Begrünung

Bei Neu- und/oder Zubauten von Hauptgebäuden, deren verbaute Fläche 100 m² übersteigt, sowie bei Nebengebäuden mit einer verbauten Fläche über 100 m² sind Dachflächen bei einer Neigung bis 20 Grad, ausgenommen Flugdächer, zu begrünen, es sei denn, der verbleibende Anteil der Grünflächen an der Bauplatzfläche beträgt zumindest 0,6.
Unter Grünflächen sind Rasenflächen, bepflanzte Flächen und Kinderspielplätze zu verstehen. Erschließungswege, Wäscheplätze und begrünte Fassadenflächen können als Ausgleichsflächen herangezogen werden.

⚠ Dachbegrünung bei Neu-, Zu- oder Umbauten verbindlich.

Unter Dachbegrünung ist eine Dachausführung zu verstehen, welche als oberste Schicht des Dachaufbaues eine Vegetationsschicht mit einer Mindeststärke von 15 cm und organische Pflanzen auf mindestens 80 % der Fläche verteilt aufweist.

Die Dachflächen unterirdischer baulicher Anlagen sind zu begrünen. Die oberste Schicht des Dachaufbaues ist als Vegetationsschicht mit einer Mindeststärke von 50 cm und organischen Pflanzen auf mindestens 80 % der Fläche verteilt auszuführen.

Die begrünte Dachfläche unterirdischer baulicher Anlagen ist dem angrenzenden Grundstücksniveau anzugleichen (max. 0,5 m Niveauunterschied).

Niveauunterschiede zwischen der begrünten Dachfläche unterirdischer baulicher Anlagen und den angrenzenden Freiflächen sind mit einer durchgehenden Vegetationsschicht auf eigenem Bauplatz abzuböschen und mit organischen Pflanzen zu begrünen (ausgenommen Zu- und Abfahrten, Belüftungen und sonstige technische Einrichtungen).

Mit einer Grünfläche auszubilden sowie mit Bäumen und/oder Sträuchern sind zu bepflanzen:
- die Bereiche entlang fensterloser Außenmauern
- die Innenhöfe

Die Versiegelung der Hofflächen ist mit Ausnahme infrastrukturell erforderlicher Einbauten (darunter sind jedoch keine oberirdischen Stellplätze zu verstehen) unzulässig. Unter Versiegelung versteht man die Herstellung einer Oberflächenbefestigung mit wasserundurchlässigem Aufbau (z.B. Asphalt, Beton, Platten auf Unterbeton, Pflasterungen ohne wasserdurchlässige Fugen).

HINWEISE

Die Wasserver- und -entsorgung erfolgt über das städtische Kanal- und Wassernetz. Die Energieversorgung erfolgt über das öffentliche Elektrizitäts-, Gas- bzw. Fernwärmenetz.

Das Planungsgebiet liegt zur Gänze in der archäologischen Fundzone.

VERBINDLICHE RICHTLINIE FÜR DEN DACHRAUM- UND DACHGESCHOSSAUSBAU

Mansarddach unzulässig.

Empore nur bis 50% der theoretisch möglichen Emporenebene zulässig.

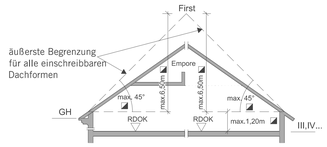

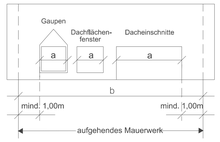

$\geqq a \leq b/2$

◪ Die Überschreitung dieser Festlegungen bei genehmigten Dachneigungen, Übermauerungen und Firsthöhen ist zulässig. Im Erweiterungsfall kann die bestehende Dachneigung, Übermauerung und Firsthöhe fortgeführt werden.

ZUSÄTZLICH ZUR GESAMTGESCHOSSZAHL BZW. HAUPTGESIMSHÖHE IST EIN ZURÜCKGESETZTES VOLLGESCHOSS GEMÄSS BILD ZULÄSSIG.

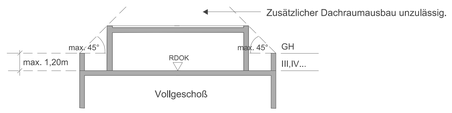

GESAMTGESCHOSSZAHL

Erscheinungsbild im geneigten Gelände

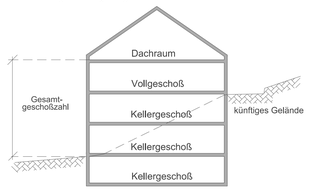

Erscheinungsbild im ebenen Gelände

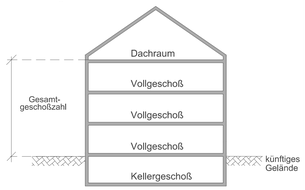

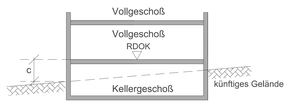

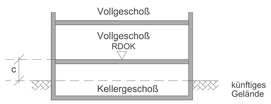

Ein Kellergeschoß ist nur dann nicht zur Gesamtgeschoßzahl hinzuzurechnen, wenn allseitig der Abstand c ≥ 1,5m ist (ausgenommen Zugänge und Zufahrten).



BPI M 04-35-01-03

Der gelbe Linienzug stellt eine ungefähre Situation des Planungsgebietes dar. Die rechtsverbindliche Umgrenzung erfolgt ausschließlich durch den im BPl festgelegten Linienzug.

Datum: 07.04.2009

Freigabe: Stadtplanung Linz / P.H-Recht/2009

Rechte: Luftbilder sind urheberrechtlich geschützt. Copyright Stadtplanung Linz - P.H.
Eine Weitergabe oder Veräußerung der Luftbilder an Dritte wird untersagt (Urheberrechtsgesetz).

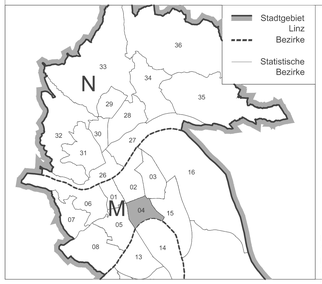

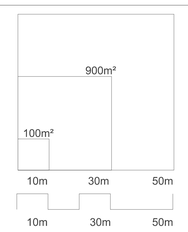

Pfad: h:\bebauung\bplm_04350103\bpl.dwg
file: 2.58 MB, umpla22, 2010-04-07 13:34
plot: dwf6 eplot.pc3, vorheriges papierformat (594.02 x 630.00 mm), 2010-04-07
Plangröße: 0.37 m² Kosten: 2.44 €



LEGENDE

D	Dorfgebiet
WR	reines Wohngebiet
W	Wohngebiet
WF1	Wohgebiet für mehrgeschoßig förderbare Wohnbauten
WF2	Wohngebiet für Gebäude in verdichteter Flachbauweise
M	gemischtes Baugebiet
MB	eingeschränktes gemischtes Baugebiet Gemischtes Baugebiet mit betrieblicher Nutzung unter Ausschluss betriebsfremder Wohnnutzung
B	Betriebsbaugebiet
I	Industriegebiet
K	Kerngebiet
GL	Gebiet für Geschäftsbauten mit überwiegend Lebens- u. Genussmittel - mit Angabe der max. Gesamtverkaufsfläche (GVF)
GM	Gebiet für Geschäftsbauten mit gemischtem Warenangebot - mit Angabe der max. Gesamtverkaufsfläche (GVF)
GF	Gebiet für Geschäftsbauten ohne Lebens- und Genussmittel (Fachmärkte) - mit Angabe der max. Gesamtverkaufsfläche (GVF)
SO	Sondergebiet des Baulandes mit Angabe der Zweckbestimmung
GR	Grünland
L	Ländefläche
o	offene Bauweise
gk	gekuppelte Bauweise
gr	Gruppenbauweise
g	geschlossene Bauweise
(s)o	Sonderform der offenen Bauweise (Objekte können einseitig direkt an der Nachbargrundgrenze situiert werden)
(s)gk	Sonderbauweise mit selbständigen Hauptbaukörpern in gekuppelter Form
(s)gr	Sonderbauweise mit selbständigen Hauptbaukörpern in Gruppen (Tiefgarage unter mehreren Hauptbaukörpern zulässig)
(s)g	Sonderform der geschlossenen Bauweise (Bebauung straßenseitig fortlaufend von Nachbargrundgrenze zu Nachbargrundgrenze bzw. bis zur ausgewiesenen Baufluchtlinie)
(1),(2)	Gesamtgeschoßzahl bei bestehenden Bauten und Anlagen
III,IV ...	Gesamtgeschoßzahl als Höchstgrenze
(IV)	zwingende Gesamtgeschoßzahl
III/IV	Gesamtgeschoßzahl Mindest- und Höchstgrenze
GH	Hauptgesimshöhe als Höchstgrenze
FH	Firsthöhe als Höchstgrenze
GA	Gehsteiganschnitt
m.ü.A.	Höhenangabe - Meter über Adria
RDOK	Rohdeckenoberkante
17,48a	Hausnummer
(0,5)	Geschoßflächenzahl als Höchstgrenze
50	Grundflächenzahl in Prozent als Höchstgrenze
2.0	Baumassenzahl als Höchstgrenze
GGF ... m²	max. Gesamtgeschoßfläche (m²)
G	oberirdische Garage
A	Abstellplatz
DRU	Dachraumausbau unzulässig
DGU	Dachgeschoßausbau unzulässig
ZGU	zurückgesetztes Geschoß unzulässig
WG	Gelbe Gefahrenzone - Wildbach
WR	Rote Gefahrenzone - Wildbach

Straßenfluchtlinie
Grenzlinie
Baufluchtlinie
anbauverbindliche Straßenfluchtlinie
anbauverbindliche Baufluchtlinie
Kanalverlauf mit Einstiegschächten und Schutzbereich
Grenze des Wasserschutzgebietes
Zu- und Ausfahrtsverbot - ausgenommen Einsatzfahrzeuge
aufzulassende Straßenfluchtlinie
Grenze des Stadtgebietes
zulässige Bauplatzgrenze (Lage unverbindlich)
aufzulassende Grundstücksgrenze
Gemeinsamer Bauplatz- Zu- und Abschreibung von Grundstücken zulässig, außer wenn dadurch nicht selbstständig bebaubare Grundstücksflächen entstehen
GH = .. m — Höhenangabe GH im Bezugspunkt gilt bis zur Pfeilspitze
GH = .. m — Bezugspunkt für Höhenangabe GH, wenn kein Bezugspunkt angegeben gilt Höhenangabe GH allseits
Höhenschichtlinien
(3) Altbestand (Gesamtgeschoßzahl)
A Abbruch, bei Neubau eines Hauptgebäudes abzutragen
(3) Altbestand, bei Neubau eines Hauptgebäudes abzutragen
oberirdische Abstellplätze, oberirdische Garagen und oberirdische überdachte bauliche Anlagen für Kfz unzulässig
Versiegelungen, Baumaßnahmen und unterirdische Einbauten (ausgenommen Abbruch und infrastrukturelle Maßnahmen) unzulässig
Durchgang, Durchfahrt für den Gemeingebrauch
RW / FW Radweg, Fußweg
Gefahrenzone Wald- beschränkte gutachtensabhängige Bebaubarkeit
(3) Denkmalschutz (gem. § 3 Denkmalschutzgesetz)
öffentliche Verkehrsfläche
nicht mit Hauptgebäuden bebaubarer Teil des Bauplatzes

Baum Baumgruppe Strauchgruppe

zu pflanzen
zu erhalten (besonders erhaltenswert)

BEBAUUNGSPLAN STADT LINZ

ÄNDERUNG

M	04	35	01	03
	Stat. Bezirk	Baublock	Stammplan	Änderung

Blumauerstraße - Südtirolerstraße

begrenzt durch den Linienzug

KG: Linz

M 1:1000 Fläche 2.310 m²

ÖFFENTLICHE AUFLAGE

Auflage	von	bis

RUNDSIEGEL BÜRGERMEISTER

BESCHLUSS
DES GEMEINDERATES

Zahl	F3
Datum	11.3.2010

RUNDSIEGEL BÜRGERMEISTER

GENEHMIGUNG
DER OÖ. LANDESREGIERUNG

KUNDMACHUNG

Kundmachung	vom	6.4.2010, Amtsblatt Nr. 7
Anschlag	am	6.4.2010
Abnahme	am	22.4.2010
Rechtswirksam	ab	7.4.2010

RUNDSIEGEL BÜRGERMEISTER

VERORDNUNGSPRÜFUNG
DURCH DAS AMT DER OÖ. LANDESREGIERUNG

PLANVERFASSER

Bearbeiter Mag. Holzgreve eh.

Abteilungsleiter Bebauungsplanung
OBR D.I. Lueger eh.

Leiter Stadtplanung Linz
OBR D.I. Luftensteiner eh.

MAGISTRAT DER LANDESHAUPTSTADT LINZ STADTPLANUNG LINZ

gezeichnet Jakubek-Vrljanovic am 02.11.2009
geändert am