MASSNAHMEN (RECHTSVERBINDLICHE VERBALFESTLEGUNGEN)

Bauliche Maßnahmen

Glashäuser, Garten- und Gerätehütten sowie ähnliche Nebengebäude mit einer bebauten Grundfläche bis zu 25 m² sind außerhalb der Baufluchtlinien, nicht jedoch im 5 m-Bereich entlang der Straßenfluchtlinien und bei mehr als 12 m² bebauter Grundfläche auch nicht innerhalb eines Abstandes von 3 m zu den Bauplatz- oder Nachbargrundgrenzen, zulässig.

Bebaubare Grundflächen von Hauptgebäuden pro Bauplatz mit max. 200 m² zulässig.

Pro Bauplatz ist max. 1 Hauptgebäude zulässig.

Pro Hauptgebäude sind max. 3 Wohn- bzw. Büroeinheiten zulässig. Selbstständige zusätzliche Büros, Praxen, Geschäfte oder ähnliche Einrichtungen sind auf die Wohnungsanzahl anzurechnen.

Wintergärten sind mit einer Tiefe bis max. 3 m außerhalb der Baufluchtlinien, nicht jedoch im 5 m Bereich entlang der Straßenfluchtlinien und auch nicht im gesetzlichen Seitenabstand (Bauwich) zulässig.

Erdgeschoßige Windfänge bis max 5 m² Grundrissfläche sind außerhalb der Baufluchtlinien zulässig.

Werbeanlagen und Werbeeinrichtungen nur bis max. 2 m² Werbefläche, insgesamt nur bis 4 m² Werbefläche pro Bauplatz oder Grundstück nur für Geschäfts-/Büroeinheiten am ggst. Standort zulässig.

Oberirdische Garagen und oberirdische überdachte bauliche Anlagen für Kfz sind außerhalb der Baufluchtlinien mindestens 5 m von der Straßenfluchtlinie abzurücken.

Die Tiefgaragenein(aus)fahrten und -rampen sind einzuhausen und schallabsorbierend zu verkleiden. Die Einhausung ist zu begrünen. Ein- und Ausfahrten, die aus schallschutztechnischen Gründen einzuhausen sind, sind außerhalb der Baufluchtlinie zulässig und verringern nicht das maximal zulässige Ausmaß der mit Nebengebäuden und Flugdächern bebaubaren Fläche.

Begrünung

Die Dachflächen unterirdischer baulicher Anlagen sind zu begrünen. Die oberste Schicht des Dachaufbaues ist als Vegetationsschicht mit einer Mindeststärke von 50 cm und organischen Pflanzen auf mindestens 80 % der Fläche verteilt auszuführen.

Die begrünte Dachfläche unterirdischer baulicher Anlagen ist dem angrenzenden Grundstücksniveau anzugleichen (max. 0,5 m Niveauunterschied).

Mit einer Grünfläche auszubilden sowie mit Bäumen und/oder Sträuchern sind zu bepflanzen:

- der von einer Bebauung freibleibende Bereich zwischen Straßenfluchtlinie und vorderer Baufluchtlinie

Ausgenommen von diesem Bepflanzungsgebot sind Feuermauern, Zufahrten, Zugänge, befestigte Vorplätze u.Ä. .
Im von einer Bebauung freibleibenden Bereich zwischen Straßenfluchtlinie und vorderer Baufluchtlinie gilt dies jedoch nur bis zu einem Ausmaß von 50 % der Fläche.
Rasenmulden, die für die Versickerung von Niederschlagswasser notwendig sind, dürfen nicht für die Bepflanzungen mit Bäumen und Sträuchern herangezogen werden.

HINWEISE

Die Wasserver- und -entsorgung erfolgt über das städtische Kanal- und Wassernetz. Die Energieversorgung erfolgt über das öffentliche Elektrizitäts-, Gas- bzw. Fernwärmenetz.



VERBINDLICHE RICHTLINIE FÜR DEN DACHRAUM- UND DACHGESCHOSSAUSBAU

Mansarddach unzulässig.
Empore nur bis 50% der theoretisch möglichen Emporenebene zulässig.

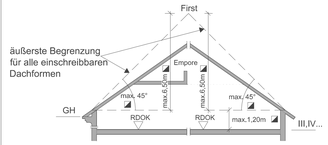

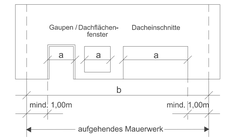

$\geqq a \leq b/2$

◢ Die Überschreitung dieser Festlegungen bei genehmigten Dachneigungen, Übermauerungen und Firsthöhen ist zulässig. Im Erweiterungsfall kann die bestehende Dachneigung, Übermauerung und Firsthöhe fortgeführt werden.

ZUSÄTZLICH ZUR GESAMTGESCHOSSZAHL BZW. HAUPTGESIMSHÖHE IST EIN ZURÜCKGESETZTES VOLLGESCHOSS GEMÄSS BILD ZULÄSSIG.

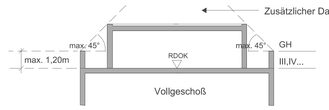

GESAMTGESCHOSSZAHL

Erscheinungsbild im geneigten Gelände

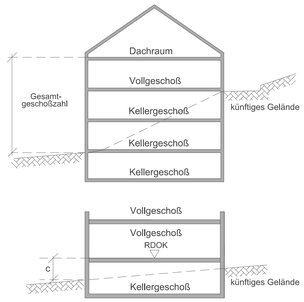

Erscheinungsbild im ebenen Gelände

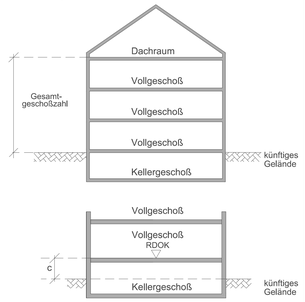

Ein Kellergeschoß ist nur dann nicht zur Gesamtgeschoßzahl hinzuzurechnen, wenn allseitig der Abstand c ≧ 1,5m ist (ausgenommen Zugänge und Zufahrten).

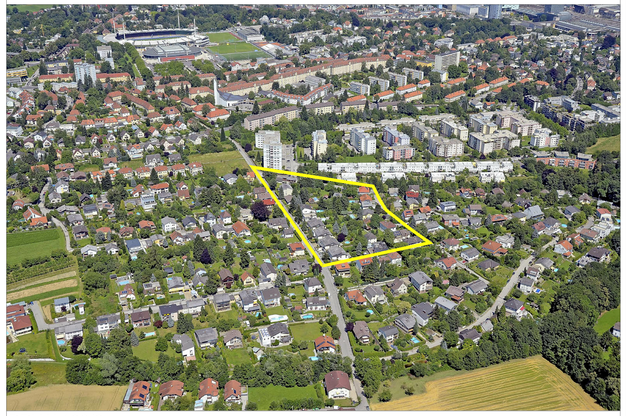

BPI W 108/8

Der gelbe Linienzug stellt eine ungefähre Situation des Planungsgebietes dar. Die rechtsverbindliche Umgrenzung erfolgt ausschließlich durch den im BPI festgelegten Linienzug.

Datum: 12.07.2011
Freigabe: Stadtplanung Linz/P,H-Recht/2011
Rechte: Luftbilder sind urheberrechtlich geschützt. Copyright Stadtplanung Linz - P,H.
Eine Weitergabe oder Veräußerung der Luftbilder an Dritte wird untersagt (Urheberrechtsgesetz).

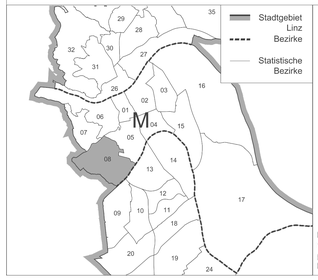



Pfad: h:\bebauung\bpl\w_108-8\bpl.dwg
file: 3.38 MB, umpla22, 2013-02-26 13:10
plot: dwf6 eplot.pc3, iso full bleed a1 (841.00 x 594.00 mm), 2013-02-26
Plangröße: 0.50 m² Kosten: 3.28 €

LEGENDE

D	Dorfgebiet
WR	reines Wohngebiet
W	Wohngebiet
WF1	Wohngebiet für mehrgeschoßig förderbare Wohnbauten
WF2	Wohngebiet für Gebäude in verdichteter Flachbauweise
M	gemischtes Baugebiet
MB	eingeschränktes gemischtes Baugebiet
	Gemischtes Baugebiet mit betrieblicher Nutzung unter Ausschluss betriebsfremder Wohnnutzung
B	Betriebsbaugebiet
I	Industriegebiet
K	Kerngebiet
GL	Gebiet für Geschäftsbauten mit überwiegend Lebens- u. Genussmittel - mit Angabe der max. Gesamtverkaufsfläche (GVF)
GM	Gebiet für Geschäftsbauten mit gemischtem Warenangebot - mit Angabe der max. Gesamtverkaufsfläche (GVF)
GF	Gebiet für Geschäftsbauten ohne Lebens- und Genussmittel (Fachmärkte) - mit Angabe der max. Gesamtverkaufsfläche (GVF)
SO	Sondergebiet des Baulandes mit Angabe der Zweckbestimmung
GR	Grünland
L	Ländefläche
o	offene Bauweise
gk	gekuppelte Bauweise
gr	Gruppenbauweise
g	geschlossene Bauweise
(s)o	Sonderform der offenen Bauweise (Objekte können einseitig direkt an der Nachbargrundgrenze situiert werden)
(s)gk	Sonderbauweise mit selbstständigen Hauptbaukörpern in gekuppelter Form (Tiefgarage unter den Hauptbaukörpern zulässig)
(s)gr	Sonderbauweise mit selbstständigen Hauptbaukörpern in Gruppen (Tiefgarage unter mehreren Hauptbaukörpern zulässig)
(s)g	Sonderform der geschlossenen Bauweise (Bebauung straßenseitig fortlaufend von Nachbargrundgrenze zu Nachbargrundgrenze bzw. bis zur ausgewiesenen Baufluchtlinie)
(1),(2)	Gesamtgeschoßzahl bei bestehenden Bauten und Anlagen
III,IV ...	Gesamtgeschoßzahl als Höchstgrenze
(IV)	zwingende Gesamtgeschoßzahl
III/IV	Gesamtgeschoßzahl Mindest- und Höchstgrenze
GH	Hauptgesimshöhe als Höchstgrenze
FH	Firsthöhe als Höchstgrenze
GA	Gehsteiganschnitt
m.ü.A.	Höhenangabe - Meter über Adria
RDOK	Rohdeckenoberkante
17,48a	Hausnummer
0,5	Geschoßflächenzahl als Höchstgrenze
60	Grundflächenzahl in Prozent als Höchstgrenze
2,0	Baumassenzahl als Höchstgrenze
GGF ... m²	max. Gesamtgeschoßfläche (m²)
G	oberirdische Garage
A	Abstellplatz
DRU	Dachraumausbau unzulässig
DGU	Dachgeschoßausbau unzulässig
ZGU	zurückgesetztes Geschoß unzulässig
WG	Gelbe Gefahrenzone - Wildbach
WR	Rote Gefahrenzone - Wildbach

- Straßenfluchtlinie
- Grenzlinie
- Baufluchtlinie
- anbauverbindliche Straßenfluchtlinie
- anbauverbindliche Baufluchtlinie
- Kanalverlauf mit Einstiegsschächten und Schutzbereich
- Grenze des Wasserschutzgebietes
- Zu- und Ausfahrtsverbot - ausgenommen Einsatzfahrzeuge
- aufzulassende Straßenfluchtlinie
- Grenze des Stadtgebietes
- zulässige Bauplatzgrenze (Lage unverbindlich)
- aufzulassende Grundstücksgrenze
- Gemeinsamer Bauplatz- Zu- und Abschreibung von Grundstücken zulässig, außer wenn dadurch nicht selbstständig bebaubare Grundstücksflächen entstehen
- GH = .. m — Höhenangabe GH im Bezugspunkt gilt bis zur Pfeilspitze
- GH = .. m — Bezugspunkt für Höhenangabe GH, wenn kein Bezugspunkt angegeben gilt Höhenangabe GH allseits
- Höhenschichtlinien
- (3) Altbestand (Gesamtgeschoßzahl)
- A Abbruch, bei Neubau eines Hauptgebäudes, Zubau zum bestehenden Hauptgebäude oder Errichtung eines Nebengebäudes abzutragen - nur Abbruch, Sanierung, Instandsetzung zulässig
- (3) Altbestand, bei Neubau eines Hauptgebäudes abzutragen - Zubauten unzulässig
- oberirdische Abstellplätze, oberirdische Garagen und oberirdische überdachte bauliche Anlagen für Kfz ausgenommen eingehauste Tiefgaragenzu- und Abfahrten unzulässig
- Versiegelungen, Baumaßnahmen und unterirdische Einbauten (ausgenommen Abbruch und infrastrukturelle Maßnahmen) unzulässig
- Durchgang, Durchfahrt für den Gemeingebrauch
- RW / FW Radweg, Fußweg
- Gefahrenzone Wald - beschränkte gutachtensabhängige Bebaubarkeit
- (3) Denkmalschutz (gem. § 3 Denkmalschutzgesetz)
- öffentliche Verkehrsfläche
- Bereich außerhalb der Baufluchtlinien

Baum Baumgruppe Strauchgruppe

- zu pflanzen
- zu erhalten (besonders erhaltenswert)

BEBAUUNGSPLAN STADT LINZ

ÄNDERUNG
W 108/8

Reisetbauerstraße - Grabnerstraße

begrenzt durch den Linienzug
KG: Waldegg

M 1:1000 Fläche 23.403 m²

ÖFFENTLICHE AUFLAGE

Auflage	von	bis

RUNDSIEGEL BÜRGERMEISTER

BESCHLUSS
DES GEMEINDERATES

Zahl	E2
Datum	24.1.2013

RUNDSIEGEL BÜRGERMEISTER

GENEHMIGUNG
DER OÖ. LANDESREGIERUNG

KUNDMACHUNG

Kundmachung	vom	25.2.2013, Amtsblatt Nr. 4
Anschlag	am	25.2.2013
Abnahme	am	13.3.2013
Rechtswirksam	ab	26.2.2013

RUNDSIEGEL BÜRGERMEISTER

VERORDNUNGSPRÜFUNG
DURCH DAS AMT DER OÖ. LANDESREGIERUNG

PLANVERFASSER

MAGISTRAT DER LANDESHAUPTSTADT LINZ
STADTPLANUNG LINZ

Bearbeiter Ing. Piffl eh.

Abteilungsleiter Bebauungsplanung
OBR D.I. Lueger eh.

Leiter Stadtplanung Linz
SR D.I. Albrecht eh.

gezeichnet Heu Gerda am 22.03.2012
geändert Heu Gerda am 04.07.2012
geändert Heu Gerda am 26.09.2012